

ЗАТВЕРДЖЕНО  
Наказ Головного  
управління  
Держгеокадастру у Черкаській  
області  
09 липня 2020 року № 88

1.5. Інформаційні картки адміністративних послуг, які надаються структурними підрозділами Головного управління Держгеокадастру у Черкаській області через центри надання адміністративних послуг

**ІНФОРМАЦІЙНА КАРТКА АДМІНІСТРАТИВНОЇ ПОСЛУГИ**  
**ВИДАЧА ВИТЯГУ З ТЕХНІЧНОЇ ДОКУМЕНТАЦІЇ ПРО НОРМАТИВНУ ГРОШОВУ**  
**ОЦІНКУ ЗЕМЕЛЬНОЇ ДІЛЯНКИ**

(назва адміністративної послуги)

**1. Відділ у Корсунь-Шевченківському районі Головного управління Держгеокадастру у Черкаській області**

**2. Міськрайонне управління у Черкаському районі та м. Черкасах Головного управління Держгеокадастру у Черкаській області**

**3. Відділ у Чигиринському районі Головного управління Держгеокадастру у Черкаській області**

(найменування суб'єкта надання адміністративної послуги)

**Інформація про центр надання адміністративної послуги**

Найменування центру надання адміністративної послуги, в якому здійснюється обслуговування суб'єкта звернення		1. Центр надання адміністративних послуг виконавчого комітету Карашинської сільської ради Корсунь-Шевченківського району Черкаської області 2. Відділ «Центр надання адміністративних послуг» виконавчого комітету Сагунівської сільської ради. 3. Центр надання адміністративних послуг Чигиринської міської ради
1.	Місцезнаходження центру надання адміністративної послуги	1. 19463, Черкаська область, Корсунь-Шевченківський район, с. Карашина, вул. Кільцева, 41 2. 19644, Черкаська область, Черкаський район, с. Сагунівка, вул. Лесі Українки, 77/4 3. 20901, Черкаська область, м. Чигирин, вул. Б.Хмельницького, 19
2.	Інформація щодо режиму роботи центру надання адміністративної послуги	1. Понеділок-четвер з 08.00 до 17.15 П'ятниця з 08.00 до 16.00 Субота, неділя – вихідний Неділя - вихідний 2. Понеділок, вівторок з 08.00 до 16.30 Середа, п'ятниця з 08.00 до 16.00 Четвер з 08.00 до 20.00, субота, неділя-вихідні дні 3. Понеділок, середа, четвер з 08.00 до 16.00, вівторок з 09.00 до 20.00, П'ятниця з 08.00 до 15.00 Субота, неділя – вихідний
3.	Телефон/факс (довідки), адреса електронної пошти та веб-сайт центру надання адміністративної послуги	1. тел. (04735) 2-01-03, e-mail: <a href="mailto:gromada_snap@ukr.net">gromada_snap@ukr.net</a> , веб-сайт: <a href="https://karashynska-gromada.gov.ua">https://karashynska-gromada.gov.ua</a> 2. тел. (0472) 34-26-98, e-mail: <a href="mailto:sagunivskarada@ukr.net">sagunivskarada@ukr.net</a> , офіційний сайт: <a href="http://sagunivskaotg.org.ua">http://sagunivskaotg.org.ua</a> 3. тел. (04730) 2-87-28, e-mail: <a href="mailto:Chygyryn_mrada@ukr.net">Chygyryn_mrada@ukr.net</a> , веб-сайт: <a href="http://chigirinskaotg.org.ua">chigirinskaotg.org.ua</a>
<b>Нормативні акти, якими регламентується надання адміністративної послуги</b>		





12.	Строк надання адміністративної послуги	Строк, що не перевищує трьох робочих днів з дати реєстрації відповідної заяви у відповідному управлінні/відділі структурного підрозділу Головного управління Держгеокадастру у Черкаській області
13.	Перелік підстав для відмови у наданні адміністративної послуги	1. Відсутність технічної документації з нормативної грошової оцінки земель 2. Земельна ділянка неформована
14.	Результат надання адміністративної послуги	Витяг з технічної документації про нормативну грошову оцінку земельної ділянки або відмова у видачі такого витягу
15.	Способи отримання відповіді (результату)	Видається центром надання адміністративних послуг заявнику (уповноваженій особі заявника), надсилається поштою на адресу, вказану заявником у заяві. У разі подання заяви в електронній формі результат може надаватись в електронній формі технічними засобами телекомунікацій з накладенням кваліфікованого електронного підпису.
16.	Примітка	



**ІНФОРМАЦІЙНА КАРТКА АДМІНІСТРАТИВНОЇ ПОСЛУГИ**  
**ВИДАЧА ВИСНОВКУ ПРО ПОГОДЖЕННЯ ДОКУМЕНТАЦІЇ ІЗ ЗЕМЛЕУСТРОЮ**

(назва адміністративної послуги)

**1. Відділ у Корсунь-Шевченківському районі Головного управління Держгеокадастру у Черкаській області**

**2. Міськрайонне управління у Черкаському районі та м. Черкасах Головного управління Держгеокадастру у Черкаській області**

**3. Відділ у Чигиринському районі Головного управління Держгеокадастру у Черкаській області**

(найменування суб'єкта надання адміністративної послуги)

**Інформація про центр надання адміністративної послуги**

Найменування центру надання адміністративної послуги, в якому здійснюється обслуговування суб'єкта звернення	<ol style="list-style-type: none"> <li>1. Центр надання адміністративних послуг виконавчого комітету Карашинської сільської ради Корсунь-Шевченківського району Черкаської області</li> <li>2. Відділ «Центр надання адміністративних послуг» виконавчого комітету Сагунівської сільської ради.</li> <li>3. Центр надання адміністративних послуг Чигиринської міської ради</li> </ol>
1. Місцезнаходження центру надання адміністративної послуги	<ol style="list-style-type: none"> <li>1. 19463, Черкаська область, Корсунь-Шевченківський район, с. Карашина, вул. Кільцева, 41</li> <li>2. 19644, Черкаська область, Черкаський район, с. Сагунівка, вул. Лесі Українки, 77/4</li> <li>3. 20901, Черкаська область, м. Чигирин, вул. Б.Хмельницького, 19</li> </ol>
2. Інформація щодо режиму роботи центру надання адміністративної послуги	<ol style="list-style-type: none"> <li>1. Понеділок-четвер з 08.00 до 17.15 П'ятниця з 08.00 до 16.00 Субота, неділя – вихідний</li> <li>2. Понеділок, вівторок з 08.00 до 16.30 Середа, п'ятниця з 08.00 до 16.00 Четвер з 08.00 до 20.00, субота, неділя-вихідні дні</li> <li>3. Понеділок, середа, четвер з 08.00 до 16.00, вівторок з 09.00 до 20.00, П'ятниця з 08.00 до 15.00 Субота, неділя – вихідний</li> </ol>
3. Телефон/факс (довідки), адреса електронної пошти та веб-сайт центру надання адміністративної послуги	<ol style="list-style-type: none"> <li>1. тел. (04735) 2-01-03, e-mail: <a href="mailto:gromada_cnap@ukr.net">gromada_cnap@ukr.net</a>, веб-сайт: <a href="https://karashynska-gromada.gov.ua">https://karashynska-gromada.gov.ua</a></li> <li>2. тел. (0472) 34-26-98, e-mail: <a href="mailto:sagunivskarada@ukr.net">sagunivskarada@ukr.net</a>, офіційний сайт: <a href="http://sagunivskaotg.org.ua">http://sagunivskaotg.org.ua</a></li> <li>3. тел. (04730) 2-87-28, e-mail: <a href="mailto:Chygyryn_mrada@ukr.net">Chygyryn_mrada@ukr.net</a>, веб-сайт: <a href="http://chigirinskaotg.org.ua">chigirinskaotg.org.ua</a></li> </ol>
<b>Нормативні акти, якими регламентується надання адміністративної послуги</b>	
4. Закони України	Статті 186, 186-1 Земельного кодексу України
5. Акти Кабінету Міністрів України	<p>Постанова Кабінету Міністрів України від 31 серпня 2016 р. № 580 "Деякі питання реалізації пілотного проекту із запровадження принципу екстериторіальності погодження проектів землеустрою щодо відведення земельної ділянки територіальними органами Державної служби з питань геодезії, картографії та кадастру"</p> <p>Розпорядження Кабінету Міністрів України від 16.05.2014 № 523-р "Деякі питання надання адміністративних послуг органів виконавчої влади через центри надання адміністративних послуг"</p>



6.	Акти центральних органів виконавчої влади	
7.	Акти місцевих органів виконавчої влади/ органів місцевого самоврядування	
<b>Умови отримання адміністративної послуги</b>		
8.	Підстава для одержання адміністративної послуги	Подання документації із землеустрою на погодження
9.	Вичерпний перелік документів, необхідних для отримання адміністративної послуги, а також вимоги до них	Заява Оригінал документації із землеустрою в електронній формі.
10.	Порядок та спосіб подання документів, необхідних для отримання адміністративної послуги	Через офіційний вебсайт Держгеокадастру
11.	Платність (безоплатність) надання адміністративної послуги	Безоплатно
12.	Строк надання адміністративної послуги	Протягом десяти робочих днів з дня одержання документації із землеустрою
13.	Перелік підстав для відмови у наданні адміністративної послуги	Невідповідність положень проекту землеустрою щодо відведення земельної ділянки вимогам законів та прийнятих відповідно до них нормативно-правових актів, документації із землеустрою або містобудівній документації
14.	Результат надання адміністративної послуги	Висновок про погодження документації із землеустрою або відмова у її погодженні
15.	Способи отримання відповіді (результату)	На електронну адресу
16.	Примітка	



**ІНФОРМАЦІЙНА КАРТКА АДМІНІСТРАТИВНОЇ ПОСЛУГИ**  
**ВИПРАВЛЕННЯ ТЕХНІЧНОЇ ПОМИЛКИ У ВІДОМОСТЯХ З ДЕРЖАВНОГО ЗЕМЕЛЬНОГО**  
**КАДАСТРУ, ДОПУЩЕНОЇ ОРГАНОМ, ЩО ЗДІЙСНЮЄ ЙОГО ВЕДЕННЯ, З ВИДАЧЕЮ ВИТЯГУ**  
(назва адміністративної послуги)

- 1. Відділ у Корсунь-Шевченківському районі Головного управління Держгеокадастру у Черкаській області**
- 2. Міськрайонне управління у Черкаському районі та м. Черкасах Головного управління Держгеокадастру у Черкаській області**
- 3. Відділ у Чигиринському районі Головного управління Держгеокадастру у Черкаській області**

(найменування суб'єкта надання послуги)

**Інформація про центр надання адміністративних послуг**

Найменування центру надання адміністративних послуг, в якому здійснюється обслуговування суб'єкта звернення		<ol style="list-style-type: none"> <li>1. Центр надання адміністративних послуг виконавчого комітету Карашинської сільської ради Корсунь-Шевченківського району Черкаської області</li> <li>2. Відділ «Центр надання адміністративних послуг» виконавчого комітету Сагунівської сільської ради.</li> <li>3. Центр надання адміністративних послуг Чигиринської міської ради</li> </ol>
1.	Місцезнаходження центру надання адміністративних послуг	<ol style="list-style-type: none"> <li>1. 19463, Черкаська область, Корсунь-Шевченківський район, с. Карашина, вул. Кільцева, 41</li> <li>2. 19644, Черкаська область, Черкаський район, с. Сагунівка, вул. Лесі Українки, 77/4</li> <li>3. 20901, Черкаська область, м. Чигирин, вул. Б.Хмельницького, 19</li> </ol>
2.	Інформація щодо режиму роботи центру надання адміністративних послуг	<ol style="list-style-type: none"> <li>1. Понеділок-четвер з 08.00 до 17.15 П'ятниця з 08.00 до 16.00 Субота, неділя – вихідний</li> <li>2. Понеділок, вівторок з 08.00 до 16.30 Середа, п'ятниця з 08.00 до 16.00 Четвер з 08.00 до 20.00, субота, неділя-вихідні дні</li> <li>3. Понеділок, середа, четвер з 08.00 до 16.00, вівторок з 09.00 до 20.00, П'ятниця з 08.00 до 15.00 Субота, неділя – вихідний</li> </ol>
3.	Телефон/факс (довідки), адреса електронної пошти та веб-сайт центру надання адміністративних послуг	<ol style="list-style-type: none"> <li>1. тел. (04735) 2-01-03, e-mail: <a href="mailto:gromada_cnap@ukr.net">gromada_cnap@ukr.net</a>, веб-сайт: <a href="https://karashynska-gromada.gov.ua">https://karashynska-gromada.gov.ua</a></li> <li>2. тел. (0472) 34-26-98, e-mail: <a href="mailto:sagunivskarada@ukr.net">sagunivskarada@ukr.net</a>, офіційний сайт: <a href="http://sagunivskaotg.org.ua">http://sagunivskaotg.org.ua</a></li> <li>3. тел. (04730) 2-87-28, e-mail: <a href="mailto:Chygyryn_mrada@ukr.net">Chygyryn_mrada@ukr.net</a>, веб-сайт: <a href="http://chigirinskaotg.org.ua">chigirinskaotg.org.ua</a></li> </ol>
<b>Нормативні акти, якими регламентується надання адміністративної послуги</b>		
4.	Закони України	Стаття 37 Закону України «Про Державний земельний кадастр»
5.	Акти Кабінету Міністрів України	Пункти 138, 139, 142, 144, 149 Порядку ведення Державного земельного кадастру, затвердженого постановою Кабінету Міністрів України від 17.10.2012 № 1051 Розпорядження Кабінету Міністрів України від 16 травня 2014 р. № 523-р «Деякі питання надання адміністративних послуг органів виконавчої влади через центри надання адміністративних послуг»
6.	Акти центральних органів виконавчої влади	
7.	Акти місцевих органів виконавчої влади/органів місцевого самоврядування	
<b>Умови отримання адміністративної послуги</b>		
8.	Підстава для одержання адміністративної послуги	Виявлення фізичною або юридичною особою технічної помилки (описка, друкарська, граматична, арифметична чи інша помилка) у витязі, довідці з Державного земельного кадастру,



		викопюванні з картографічних матеріалів Державного земельного кадастру
9.	Вичерпний перелік документів, необхідних для отримання адміністративної послуги, а також вимоги до них	1. Повідомлення про виявлення технічної помилки із викладенням суті виявлених помилок за формою, що додається*. 2. Документи, що містять зазначені у повідомленні технічні помилки, та документи, що підтверджують такі помилки і містять правильну редакцію відповідних відомостей
10.	Порядок та спосіб подання документів, необхідних для отримання адміністративної послуги	Повідомлення разом з доданими до нього документами подається до центру надання адміністративних послуг заінтересованою особою особисто або надсилається рекомендованим листом з описом вкладення та повідомленням про вручення
11.	Платність (безоплатність) надання адміністративної послуги	Безоплатно
12.	Строк надання адміністративної послуги	2 робочих дні з дня реєстрації відповідного повідомлення у відповідному управлінні/відділі структурного підрозділу Головного управління Держгеокадастру у Черкаській області
13.	Перелік підстав для відмови у наданні адміністративної послуги	Не виявлення відповідних технічних помилок, які наведені в повідомленні про виявлення технічної помилки
14.	Результат надання адміністративної послуги	Протокол виправлення помилки Повідомлення про виправлення помилки заінтересованим особам (у тому числі власників, користувачів земельних ділянок, а також третіх осіб, інтересів яких стосувалося виправлення помилок) Заміна документа, в якому виявлено помилку (витяг, довідку з Державного земельного кадастру, викопювання з картографічних матеріалів Державного земельного кадастру) заявникові за його бажанням Відмова у виправленні помилки
15.	Способи отримання відповіді (результату)	Видається центром надання адміністративних послуг заявнику (уповноваженій особі заявника), надсилається поштою на адресу, вказану заявником у заяві
16.	Примітка	*Форма повідомлення про виявлення технічної помилки фізичною або юридичною особою наведено у додатку до інформаційної картки адміністративної послуги



8

Додаток  
до інформаційної картки адміністративної  
послуги виправлення технічної помилки у  
відомостях з Державного земельного  
кадастру, допущеної органом, що здійснює  
його ведення, з видачею витягу

Державному кадастровому реєстратору  
(Держгеокадастр або найменування його  
територіального органу)  
(прізвище, ім'я та по батькові фізичної особи /  
найменування юридичної особи)  
(податковий номер / серія та номер паспорта  
фізичної особи,  
яка через свої релігійні переконання  
відмовилася від прийняття номера)  
(реквізити документа, що посвідчує особу,  
яка звернулася із заявою  
(назва документа, номер та серія, дата видачі), та  
документа, що посвідчує повноваження діяти  
від імені особи)  
(місце проживання фізичної особи /  
місцезнаходження юридичної особи)  
(контактний телефон)

## ПОВІДОМЛЕННЯ про виявлення технічної помилки фізичною або юридичною особою

№ \_\_\_\_\_

м. \_\_\_\_\_

Відповідно до Порядку ведення Державного земельного кадастру повідомляємо про  
виявлення технічної помилки, а саме

(суть виявленої помилки)

у:

витязі з Державного земельного кадастру про

(об'єкт Державного земельного кадастру)

з (реєстраційний номер \_\_\_\_\_), виданому "\_\_\_\_" \_\_\_\_\_ 20\_\_ році;

довідці з Державного земельного кадастру (реєстраційний номер \_\_\_\_\_), виданій "\_\_\_\_" \_\_\_\_\_ 20\_\_ році;





- вкопійованні з кадастрової карти (плану) та іншої картографічної документації Державного земельного кадастру (реєстраційний номер \_\_\_\_\_), виданому "\_\_\_\_" \_\_\_\_\_ 20\_\_ році.

До заяви додаються:

- документ, що містить технічні помилки;
- документ, що підтверджує факт існування технічної помилки \_\_\_\_\_;
- документ, що підтверджує правильну редакцію зазначення відповідних відомостей.

Службова інформація

Реєстраційний номер заяви

[Empty box for registration number]

Дата реєстрації заяви

[Empty box for registration date]

Прізвище, ім'я та по батькові  
Державного кадастрового реєстратора

[Empty box for name of the cadastral registrar]

Підпис Державного кадастрового  
реєстратора

[Empty box for signature of the cadastral registrar]

Підпис заявника

[Empty box for applicant's signature]

М.П. (за наявності)

Дата подання заяви

[Empty box for submission date]

М.П.



**ІНФОРМАЦІЙНА КАРТКА АДМІНІСТРАТИВНОЇ ПОСЛУГИ**  
**ВНЕСЕННЯ ДО ДЕРЖАВНОГО ЗЕМЕЛЬНОГО КАДАСТРУ ВІДОМОСТЕЙ ПРО МЕЖІ ЧАСТИНИ**  
**ЗЕМЕЛЬНОЇ ДІЛЯНКИ, НА ЯКУ ПОШИРЮЮТЬСЯ ПРАВА СУБОРЕНДИ, СЕРВІТУТУ,**  
**З ВИДАЧЕЮ ВИТЯГУ**  
 (назва адміністративної послуги)

**1. Відділ у Корсунь-Шевченківському районі Головного управління Держгеокадастру у Черкаській області**

**2. Міськрайонне управління у Черкаському районі та м. Черкасах Головного управління Держгеокадастру у Черкаській області**

**3. Відділ у Чигиринському районі Головного управління Держгеокадастру у Черкаській області**

(найменування суб'єкта надання послуги)

**Інформація про центр надання адміністративних послуг**

Найменування центру надання адміністративних послуг, в якому здійснюється обслуговування суб'єкта звернення		1. Центр надання адміністративних послуг виконавчого комітету Карашинської сільської ради Корсунь-Шевченківського району Черкаської області 2. Відділ «Центр надання адміністративних послуг» виконавчого комітету Сагунівської сільської ради. 3. Центр надання адміністративних послуг Чигиринської міської ради
1.	Місцезнаходження центру надання адміністративних послуг	1. 19463, Черкаська область, Корсунь-Шевченківський район, с. Карашина, вул. Кільцева, 41 2. 19644, Черкаська область, Черкаський район, с. Сагунівка, вул. Лесі Українки, 77/4 3. 20901, Черкаська область, м. Чигирин, вул. Б.Хмельницького, 19
2.	Інформація щодо режиму роботи центру надання адміністративних послуг	1. Понеділок-четвер з 08.00 до 17.15 П'ятниця з 08.00 до 16.00 Субота, неділя – вихідний 2. Понеділок, вівторок з 08.00 до 16.30 Середа, п'ятниця з 08.00 до 16.00 Четвер з 08.00 до 20.00, субота, неділя-вихідні дні 3. Понеділок, середа, четвер з 08.00 до 16.00, вівторок з 09.00 до 20.00, П'ятниця з 08.00 до 15.00 Субота, неділя – вихідний
3.	Телефон/факс (довідки), адреса електронної пошти та веб-сайт центру надання адміністративних послуг	1. тел. (04735) 2-01-03, e-mail: <a href="mailto:gromada_snap@ukr.net">gromada_snap@ukr.net</a> , веб-сайт: <a href="https://karashynska-gromada.gov.ua">https://karashynska-gromada.gov.ua</a> 2. тел. (0472) 34-26-98, e-mail: <a href="mailto:sagunivskarada@ukr.net">sagunivskarada@ukr.net</a> , офіційний сайт: <a href="http://sagunivskaotg.org.ua">http://sagunivskaotg.org.ua</a> 3. тел. (04730) 2-87-28, e-mail: <a href="mailto:Chygyryn_mrada@ukr.net">Chygyryn_mrada@ukr.net</a> , веб-сайт: <a href="http://chigirinskaotg.org.ua">chigirinskaotg.org.ua</a>
<b>Нормативні акти, якими регламентується надання адміністративної послуги</b>		
4.	Закони України	Стаття 29 Закону України «Про Державний земельний кадастр»
5.	Акти Кабінету Міністрів України	Пункти 125, 126, 127, 165 Порядку ведення Державного земельного кадастру, затвердженого постановою Кабінету Міністрів України від 17 жовтня 2012 р. № 1051 Розпорядження Кабінету Міністрів України від 16 травня 2014р. № 523-р «Деякі питання надання адміністративних послуг органів виконавчої влади через центри надання адміністративних послуг»
6.	Акти центральних органів виконавчої влади	

7.	Акти місцевих органів виконавчої влади/органів місцевого самоврядування	
<b>Умови отримання адміністративної послуги</b>		
8.	Підстава для одержання адміністративної послуги	Заява про внесення відомостей (змін до них) до Державного земельного кадастру про межі частини земельної ділянки, на яку поширюються права суборенди, сервітуту
9.	Вичерпний перелік документів, необхідних для отримання адміністративної послуги, а також вимоги до них	<ol style="list-style-type: none"> <li>1. Заява за формою, встановленою Порядком ведення Державного земельного кадастру, затвердженим постановою Кабінету Міністрів України від 17 жовтня 2012 р. № 1051 (форма заяви додається)*</li> <li>2. Документ, який підтверджує повноваження діяти від імені заявника (у разі подання заяви уповноваженою заявником особою)</li> <li>3. Документи, на підставі яких виникає право суборенди, сервітуту, із зазначенням меж частини земельної ділянки, на яку поширюється таке право</li> <li>4. Документацію із землеустрою щодо встановлення меж частини земельної ділянки, на яку поширюється право суборенди, сервітуту у паперовій або електронній формі відповідно до вимог Закону України «Про землеустрій»</li> <li>5. Електронний документ, що містить відомості про результати робіт із землеустрою, які підлягають внесенню до Державного земельного кадастру, відповідно до вимог Закону України «Про Державний земельний кадастр».</li> </ol>
10.	Порядок та спосіб подання документів, необхідних для отримання адміністративної послуги	Заява про внесення відомостей (змін до них) до Державного земельного кадастру про межі частини земельної ділянки, на яку поширюються права суборенди, сервітуту у паперовій формі з доданими документами подається до центру надання адміністративних послуг заявником або уповноваженою ним особою особисто або надсилається рекомендованим листом з описом вкладення та повідомленням про вручення
11.	Платність (безоплатність) надання адміністративної послуги	Безоплатно
12.	Строк надання адміністративної послуги	14 робочих днів з дати реєстрації відповідної заяви у відповідному управлінні/відділі структурного підрозділу Головного управління Держгеокадастру у Черкаській області
13.	Перелік підстав для відмови у наданні адміністративної послуги	<ol style="list-style-type: none"> <li>1. Земельна ділянка розташована на території дії повноважень іншого Державного кадастрового реєстратора</li> <li>2. Документи подані не в повному обсязі (відсутність документа, що підтверджує повноваження діяти від імені заявника) та/або не відповідають вимогам, встановленим законом (заява не відповідає встановленій формі)</li> <li>3. Із заявою звернулася неналежна особа</li> <li>4. Електронний документ не придатний для проведення його перевірки за допомогою програмного забезпечення Державного земельного кадастру</li> </ol>
14.	Результат надання адміністративної послуги	<p>Витяг з Державного земельного кадастру про земельну ділянку на підтвердження внесення до Державного земельного кадастру відомостей про межі частини земельної ділянки, на яку поширюються права суборенди, сервітуту</p> <p>Повідомлення про відмову у прийнятті заяви про внесення відомостей (змін до них) до Державного земельного кадастру про межі частини земельної ділянки, на яку поширюються права суборенди, сервітуту</p> <p>Рішення про відмову у внесенні відомостей (змін до них) до Державного земельного кадастру про межі частини земельної ділянки, на яку поширюються права суборенди, сервітуту</p>
15.	Способи отримання відповіді (результату)	Видається центром надання адміністративних послуг заявнику (уповноваженій особі заявника), надсилається поштою на адресу, вказану заявником у заяві



16.	Примітка	*Форма заяви про внесення відомостей (змін до них) до Державного земельного кадастру про межі частини земельної ділянки, на яку поширюються права суборенди, сервітуту наведено у додатку до інформаційної картки адміністративної послуги
-----	----------	--



13

Додаток

До інформаційної картки адміністративної послуги внесення відомостей (змін до них) до Державного земельного кадастру про межі частини земельної ділянки, на яку поширюються права суборенди, сервітуту, з видачею витягу

Державному кадастровому реєстратору

(Держгеокадастр або найменування його

територіального органу)

(прізвище, ім'я та по батькові фізичної особи /

найменування юридичної особи)

(податковий номер / серія та номер паспорта  
фізичної особи,

яка через свої релігійні переконання

відмовилася від прийняття номера)

(реквізити документа, що посвідчує особу,

яка звернулася із заявою

(назва документа, номер та серія, дата видачі), та

документа, що посвідчує повноваження діяти  
від імені особи)

(місце проживання фізичної особи /

місцезнаходження юридичної особи)

(контактний телефон)

### ЗАЯВА

про внесення відомостей (змін до них) до Державного земельного кадастру про межі частини земельної ділянки, на яку поширюються права суборенди, сервітуту

Відповідно до Закону України "Про Державний земельний кадастр" прошу внести до Державного земельного кадастру відомості про межі частини земельної ділянки з кадастровим номером \_\_\_\_\_, на яку поширюються права суборенди, сервітуту.

До заяви додаються:

- копія документа, що посвідчує особу;
- копія документа, що посвідчує повноваження діяти від імені особи;
- копія документа про присвоєння податкового номера;
- документація із землеустрою;
- електронний документ;



- документи, на підставі яких виникає відповідне право суборенди, сервітуту, із зазначенням меж частини земельної ділянки, на яку поширюється відповідне речове право;
- інші документи в кількості шт.

Інформацію про результати розгляду заяви надати:

- у паперовій формі
- в електронній формі на адресу: \_\_\_\_\_

Службова інформація

Реєстраційний номер заяви

[Empty box for registration number]

Дата реєстрації заяви

[Empty box for registration date]

Прізвище, ім'я та по батькові  
Державного кадастрового  
реєстратора

[Empty box for registrar name]

Підпис Державного кадастрового  
реєстратора

[Empty box for registrar signature]

Підпис заявника

[Empty box for applicant signature]

М.П. (за наявності)

Дата подання заяви

[Empty box for submission date]

М.П.



**ІНФОРМАЦІЙНА КАРТКА АДМІНІСТРАТИВНОЇ ПОСЛУГИ**  
**ВИДАЧА ДОВІДКИ ПРО НАЯВНІСТЬ ТА РОЗМІР ЗЕМЕЛЬНОЇ ЧАСТКИ (ПАЮ), ДОВІДКИ ПРО**  
**НАЯВНІСТЬ У ДЕРЖАВНОМУ ЗЕМЕЛЬНОМУ КАДАСТРІ ВІДОМОСТЕЙ ПРО ОДЕРЖАННЯ У**  
**ВЛАСНІСТЬ ЗЕМЕЛЬНОЇ ДІЛЯНКИ У МЕЖАХ НОРМ БЕЗОПЛАТНОЇ ПРИВАТИЗАЦІЇ ЗА**  
**ПЕВНИМ ВИДОМ ЇЇ ЦІЛЬОВОГО ПРИЗНАЧЕННЯ (ВИКОРИСТАННЯ)**  
(назва адміністративної послуги)

**1. Відділ у Корсунь-Шевченківському районі Головного управління Держгеокадастру у Черкаській області**

**2. Міськрайонне управління у Черкаському районі та м. Черкасах Головного управління Держгеокадастру у Черкаській області**

**3. Відділ у Чигиринському районі Головного управління Держгеокадастру у Черкаській області**

(найменування суб'єкта надання послуги)

**Інформація про центр надання адміністративних послуг**

Найменування центру надання адміністративної послуги, в якому здійснюється обслуговування суб'єкта звернення	<p>1. Центр надання адміністративних послуг виконавчого комітету Карашинської сільської ради Корсунь-Шевченківського району Черкаської області</p> <p>2. Відділ «Центр надання адміністративних послуг» виконавчого комітету Сагунівської сільської ради.</p> <p>3. Центр надання адміністративних послуг Чигиринської міської ради</p>
1. Місцезнаходження центру надання адміністративної послуги	<p>1. 19463, Черкаська область, Корсунь-Шевченківський район, с. Карашина, вул. Кільцева, 41</p> <p>2. 19644, Черкаська область, Черкаський район, с. Сагунівка, вул. Лесі Українки, 77/4</p> <p>3. 20901, Черкаська область, м. Чигирин, вул. Б.Хмельницького, 19</p>
2. Інформація щодо режиму роботи центру надання адміністративної послуги	<p>1. Понеділок-четвер з 08.00 до 17.15 П'ятниця з 08.00 до 16.00 Субота, неділя – вихідний</p> <p>2. Понеділок, вівторок з 08.00 до 16.30 Середа, п'ятниця з 08.00 до 16.00 Четвер з 08.00 до 20.00, субота, неділя-вихідні дні</p> <p>3. Понеділок, середа, четвер з 08.00 до 16.00, вівторок з 09.00 до 20.00, П'ятниця з 08.00 до 15.00 Субота, неділя – вихідний</p>
3. Телефон/факс (довідки), адреса електронної пошти та веб-сайт центру надання адміністративної послуги	<p>1. тел. (04735) 2-01-03, e-mail: <a href="mailto:gromada_cnap@ukr.net">gromada_cnap@ukr.net</a>, веб-сайт: <a href="https://karashynska-gromada.gov.ua">https://karashynska-gromada.gov.ua</a></p> <p>2. тел. (0472) 34-26-98, e-mail: <a href="mailto:sagunivskarada@ukr.net">sagunivskarada@ukr.net</a>, офіційний сайт: <a href="http://sagunivskaotg.org.ua">http://sagunivskaotg.org.ua</a></p> <p>3. тел. (04730) 2-87-28, e-mail: <a href="mailto:Chygyryn_mrada@ukr.net">Chygyryn_mrada@ukr.net</a>, веб-сайт: <a href="http://chigirinskaotg.org.ua">chigirinskaotg.org.ua</a></p>
<b>Нормативні акти, якими регламентується надання адміністративної послуги</b>	
4. Закони України	Земельний кодекс України, Закон України “Про державну соціальну допомогу малозабезпеченим сім'ям”
5. Акти Кабінету Міністрів України	Пункти 198, 199 Порядку ведення Державного земельного кадастру, затвердженого постановою Кабінету Міністрів України від 17 жовтня 2012 р. № 1051 Розпорядження Кабінету Міністрів України від 16 травня 2014 р. № 523-р “Деякі питання надання адміністративних послуг органів виконавчої влади через центри надання адміністративних послуг”
6. Акти центральних органів виконавчої влади	



7.	Акти місцевих органів виконавчої влади/органів місцевого самоврядування	
<b>Умови отримання адміністративної послуги</b>		
8.	Підстава для одержання адміністративної послуги	Заява про надання відомостей з Державного земельного кадастру
9.	Вичерпний перелік документів, необхідних для отримання адміністративної послуги, а також вимоги до них	1. Заява про надання відомостей з Державного земельного кадастру за формою, встановленою Порядком ведення Державного земельного кадастру, затвердженим постановою Кабінету Міністрів України від 17 жовтня 2012 р. № 1051 (форми заяв додаються)* 2. Документ, який підтверджує повноваження діяти від імені заявника (у разі подання заяви уповноваженою заявником особою)
10.	Порядок та спосіб подання документів, необхідних для отримання адміністративної послуги	Заява про надання відомостей з Державного земельного кадастру у паперовій формі з доданими документами подається до центру надання адміністративних послуг заявником або уповноваженою ним особою особисто або надсилається рекомендованим листом з описом вкладення та повідомленням про вручення
11.	Платність (безоплатність) надання адміністративної послуги	Безоплатно
12.	Строк надання адміністративної послуги	Протягом 10 робочих днів з дня реєстрації відповідної заяви у відповідному управлінні/відділі структурного підрозділу Головного управління Держгеокадастру у Черкаській області
13.	Перелік підстав для відмови у наданні адміністративної послуги	1. У Державному земельному кадастрі відсутні запитовані відомості 2. Із заявою про надання відомостей з Державного земельного кадастру звернулася неналежна особа (право на отримання надано громадянам (зокрема, довідки про наявність та розмір земельної частки (паю) - для подання уповноваженим представником сім'ї до місцевої державної адміністрації або до виконавчого комітету сільської, селищної ради заяви про надання державної соціальної допомоги). 3. Документи подані не в повному обсязі (відсутність документа, що підтверджує повноваження діяти від імені заявника) та/або не відповідають вимогам, встановленим законом (заява не відповідає встановленій формі)
14.	Результат надання адміністративної послуги	Довідка про наявність та розмір земельної частки (паю), довідка про наявність у Державному земельному кадастрі відомостей про одержання у власність земельної ділянки в межах норм безоплатної приватизації за певним видом її цільового призначення (використання) або повідомлення про відмову у наданні відомостей з Державного земельного кадастру
15.	Способи отримання відповіді (результату)	Видається центром надання адміністративних послуг заявнику (уповноваженій особі заявника), або надсилається поштою на адресу, вказану заявником у заяві.
16.	Примітка	*Форми заяв про надання відомостей з Державного земельного кадастру наведені у додатках 1, 2 до інформаційної картки адміністративної послуги



Додаток 1  
до інформаційної картки  
адміністративної послуги з надання  
відомостей з Державного земельного  
кадастру у формі довідки про  
наявність та розмір земельної  
частки (паю)

(особа, уповноважена надавати відомості з Державного земельного кадастру)
(прізвище, ім'я та по батькові фізичної особи / найменування юридичної особи)
(податковий номер/серія та номер паспорта фізичної особи, яка через свої релігійні переконання відмовилася від прийняття номера)
(реквізити документа, що посвідчує особу, яка звернулася із заявою (назва документа, номер та серія, дата видачі), та документа, що посвідчує повноваження діяти від імені особи)
(місце проживання фізичної особи / місцезнаходження юридичної особи)
(контактний телефон)

### ЗАЯВА

про надання відомостей з Державного земельного кадастру

Відповідно до Закону України "Про Державний земельний кадастр" та Порядку ведення Державного земельного кадастру прошу надати:

витяг з Державного земельного кадастру

про:

- межі державного кордону України
  - землі в межах території адміністративно-територіальної одиниці
- обмеження у використанні земель
- земельну ділянку
- видачу державного акта на право власності на земельну ділянку новому власнику земельної ділянки



- довідку, що містить узагальнену інформацію про землі (території);
- викопіювання з картографічної основи Державного земельного кадастру, кадастрової карти (плану);
- копію документа, що створюється під час ведення Державного земельного кадастру;
- витяг з документа Державного земельного кадастру;
- довідку про наявність земельних ділянок;
- довідку про наявність та розмір земельної частки (паю);
- довідку про наявність у Державному земельному кадастрі відомостей про одержання у власність земельної ділянки у межах норм безоплатної приватизації за певним видом її цільового призначення (використання);
- довідку про осіб, які отримали доступ до інформації про суб'єкта речового права у Державному земельному кадастрі.

Відомості про:	<input type="checkbox"/> власника / користувача земельної ділянки або уповноважену ним особу; <input type="checkbox"/> спадкоємця/ правонаступника (для юридичних осіб); <input type="checkbox"/> особу, в інтересах якої встановлено обмеження, або уповноважену нею особу	<input type="checkbox"/> орган державної влади / орган місцевого самоврядування; <input type="checkbox"/> розробника документації із землеустрою/суб'єкта оціночної діяльності відповідно до статті 6 Закону України "Про оцінку земель"; <input type="checkbox"/> нотаріуса
Прізвище, ім'я та по батькові фізичної особи / найменування юридичної особи		
Податковий номер / серія та номер паспорта фізичної особи, яка через свої релігійні переконання відмовилася від прийняття номера		
Місце проживання фізичної особи / місцезнаходження юридичної особи		
Реквізити документа, що посвідчує особу заявника (назва, номер та серія документа, дата його видачі), та документа, що посвідчує повноваження діяти від імені особи (для уповноваженої особи)		
Підстави для надання відповідної інформації з посиланням на норму закону, яка передбачає право відповідного органу державної влади або органу місцевого самоврядування запитувати таку інформацію, а також реквізити справи, у зв'язку з якою виникла потреба в отриманні інформації		

Відомості про об'єкт Державного земельного кадастру, стосовно якого запитуються відомості:

Дані про земельну ділянку	
Місце розташування земельної ділянки	
Кадастровий номер земельної ділянки (за наявності)	
Дані про інший об'єкт Державного земельного кадастру, стосовно якого запитуються відомості	



До заяви/запиту додаються:

- копія документа, що посвідчує особу;
- документ про оплату послуг за надання відомостей з Державного земельного кадастру;
- документ, який підтверджує повноваження діяти від імені заявника (у разі подання заяви уповноваженою особою заявника);
- доручення власника (користувача) або набувача права на земельну ділянку на отримання відомостей з Державного земельного кадастру.

Інформацію про стан формування витягу/довідки/викопіювання/ засвідченої копії прошу надати:

- у паперовій формі
- в електронній формі на адресу: \_\_\_\_\_
- в іншій формі \_\_\_\_\_

Підпис заявника

МП (за наявності)

Дата подання заяви

МП

Службова інформація

Реєстраційний номер заяви

Дата реєстрації заяви

Прізвище, ім'я та по батькові особи, уповноваженої надавати відомості з Державного земельного кадастру

Підпис особи, уповноваженої надавати відомості з Державного земельного кадастру



Додаток 2  
до інформаційної картки  
адміністративної послуги з надання  
відомостей з Державного земельного  
кадастру у формі довідки про  
наявність у Державному земельному  
кадастрі відомостей про одержання у  
власність земельної ділянки в межах  
норм безоплатної приватизації за  
певним видом її цільового  
призначення (використання)

(особа, уповноважена надавати відомості
з Державного земельного кадастру)
(прізвище, ім'я та по батькові фізичної особи /
найменування юридичної особи)
(податковий номер/серія та номер паспорта
фізичної особи, яка через свої релігійні переконання
відмовилася від прийняття номера)
(реквізити документа, що посвідчує особу,
яка звернулася із заявою
(назва документа, номер та серія, дата видачі), та
документа, що посвідчує повноваження діяти
від імені особи)
(місце проживання фізичної особи /
місцезнаходження юридичної особи)
(контактний телефон)

### ЗАЯВА

про надання відомостей з Державного земельного кадастру

Відповідно до Закону України "Про Державний земельний кадастр" та Порядку ведення Державного земельного кадастру прошу надати:

витяг з Державного земельного кадастру

про:

- межі державного кордону України
  - землі в межах території адміністративно-територіальної одиниці
- обмеження у використанні земель




- земельну ділянку
- видачу державного акта на право власності на земельну ділянку новому власнику земельної ділянки
- довідку, що містить узагальнену інформацію про землі (території);
- вивчення з картографічної основи Державного земельного кадастру, кадастрової карти (плану);
  - копію документа, що створюється під час ведення Державного земельного кадастру;
- витяг з документа Державного земельного кадастру;
  - довідку про наявність земельних ділянок;
- довідку про наявність та розмір земельної частки (паю);
  - довідку про наявність у Державному земельному кадастрі відомостей про одержання у власність земельної ділянки у межах норм безоплатної приватизації за певним видом її цільового призначення (використання);
  - довідку про осіб, які отримали доступ до інформації про суб'єкта речового права у Державному земельному кадастрі.

Відомості про:	<input type="checkbox"/> власника / користувача земельної ділянки або уповноважену ним особу; <input type="checkbox"/> спадкоємця/ правонаступника (для юридичних осіб); <input type="checkbox"/> особу, в інтересах якої встановлено обмеження, або уповноважену нею особу	<input type="checkbox"/> орган державної влади / орган місцевого самоврядування; <input type="checkbox"/> розробника документації із землеустрою/суб'єкта оціночної діяльності відповідно до статті 6 Закону України "Про оцінку земель"; <input type="checkbox"/> нотаріуса
Прізвище, ім'я та по батькові фізичної особи / найменування юридичної особи		
Податковий номер / серія та номер паспорта фізичної особи, яка через свої релігійні переконання відмовилася від прийняття номера		
Місце проживання фізичної особи / місцезнаходження юридичної особи		
Реквізити документа, що посвідчує особу заявника (назва, номер та серія документа, дата його видачі), та документа, що посвідчує повноваження діяти від імені особи (для уповноваженої особи)		
Підстави для надання відповідної інформації з посиланням на норму закону, яка передбачає право відповідного органу державної влади або органу місцевого самоврядування запитувати таку інформацію, а також реквізити справи, у зв'язку з якою виникла потреба в отриманні інформації		

Відомості про об'єкт Державного земельного кадастру, стосовно якого запитується відомості:

Дані про земельну ділянку	
Місце розташування земельної ділянки	



Кадастровий номер земельної ділянки (за наявності)

Дані про інший об'єкт Державного земельного кадастру, стосовно якого запитуються відомості

До заяви/запиту додаються:

- копія документа, що посвідчує особу;  
 документ про оплату послуг за надання відомостей з Державного земельного кадастру;

- документ, який підтверджує повноваження діяти від імені заявника (у разі подання заяви уповноваженою особою заявника);  
 доручення власника (користувача) або набувача права на земельну ділянку на отримання відомостей з Державного земельного кадастру.

Інформацію про стан формування витягу/довідки/випокіювання/ засвідченої копії прошу надати:

- у паперовій формі  
 в електронній формі на адресу: \_\_\_\_\_  
 в іншій формі \_\_\_\_\_

Підпис заявника

МП (за наявності)

Дата подання заяви

МП

Службова інформація

Реєстраційний номер заяви

Дата реєстрації заяви

Прізвище, ім'я та по батькові особи, уповноваженої надавати відомості з Державного земельного кадастру

Підпис особи, уповноваженої надавати відомості з Державного земельного кадастру



**ІНФОРМАЦІЙНА КАРТКА АДМІНІСТРАТИВНОЇ ПОСЛУГИ  
НАДАННЯ ВІДОМОСТЕЙ З ДЕРЖАВНОГО ЗЕМЕЛЬНОГО КАДАСТРУ  
У ФОРМІ ВИТЯГУ З ДЕРЖАВНОГО ЗЕМЕЛЬНОГО КАДАСТРУ ПРО ЗЕМЕЛЬНУ ДІЛЯНКУ**  
(назва адміністративної послуги)

**1. Відділ у Корсунь-Шевченківському районі Головного управління Держгеокадастру у Черкаській області**

**2. Міськрайонне управління у Черкаському районі та м. Черкасах Головного управління Держгеокадастру у Черкаській області**

**3. Відділ у Чигиринському районі Головного управління Держгеокадастру у Черкаській області**

(найменування суб'єкта надання послуги)

**Інформація про центр надання адміністративних послуг**

	Найменування центру надання адміністративної послуги, в якому здійснюється обслуговування суб'єкта звернення	<ol style="list-style-type: none"> <li>1. Центр надання адміністративних послуг виконавчого комітету Карашинської сільської ради Корсунь-Шевченківського району Черкаської області</li> <li>2. Відділ «Центр надання адміністративних послуг» виконавчого комітету Сагунівської сільської ради.</li> <li>3. Центр надання адміністративних послуг Чигиринської міської ради</li> </ol>
1.	Місцезнаходження центру надання адміністративної послуги	<ol style="list-style-type: none"> <li>1. 19463, Черкаська область, Корсунь-Шевченківський район, с. Карашина, вул. Кільцева, 41</li> <li>2. 19644, Черкаська область, Черкаський район, с. Сагунівка, вул. Лесі Українки, 77/4</li> <li>3. 20901, Черкаська область, м. Чигирин, вул. Б.Хмельницького, 19</li> </ol>
2.	Інформація щодо режиму роботи центру надання адміністративної послуги	<ol style="list-style-type: none"> <li>1. Понеділок-четвер з 08.00 до 17.15 П'ятниця з 08.00 до 16.00 Субота, неділя – вихідний</li> <li>2. Понеділок, вівторок з 08.00 до 16.30 Середа, п'ятниця з 08.00 до 16.00 Четвер з 08.00 до 20.00, субота, неділя-вихідні дні</li> <li>3. Понеділок, середа, четвер з 08.00 до 16.00, вівторок з 09.00 до 20.00, П'ятниця з 08.00 до 15.00 Субота, неділя – вихідний</li> </ol>
3.	Телефон/факс (довідки), адреса електронної пошти та веб-сайт центру надання адміністративної послуги	<ol style="list-style-type: none"> <li>1. тел. (04735) 2-01-03, e-mail: <a href="mailto:gromada_snap@ukr.net">gromada_snap@ukr.net</a>, веб-сайт: <a href="https://karashynska-gromada.gov.ua">https://karashynska-gromada.gov.ua</a></li> <li>2. тел. (0472) 34-26-98, e-mail: <a href="mailto:sagunivskarada@ukr.net">sagunivskarada@ukr.net</a>, офіційний сайт: <a href="http://sagunivskaotg.org.ua">http://sagunivskaotg.org.ua</a></li> <li>3. тел. (04730) 2-87-28, e-mail: <a href="mailto:Chygyryn_mrada@ukr.net">Chygyryn_mrada@ukr.net</a>, веб-сайт: <a href="http://chigirinskaotg.org.ua">chigirinskaotg.org.ua</a></li> </ol>
<b>Нормативні акти, якими регламентується надання адміністративної послуги</b>		
4.	Закони України	Стаття 38 Закону України «Про Державний земельний кадастр»
5.	Акти Кабінету Міністрів України	Пункти 166, 167, 167-1, 168, 171 Порядку ведення Державного земельного кадастру, затвердженого постановою Кабінету Міністрів України від 17 жовтня 2012 р. № 1051 Розпорядження Кабінету Міністрів України від 16 травня 2014 р. № 523-р «Деякі питання надання адміністративних послуг органів виконавчої влади через центри надання адміністративних послуг»
6.	Акти центральних органів виконавчої влади	
7.	Акти місцевих органів виконавчої влади/органів місцевого самоврядування	



## Умови отримання адміністративної послуги

8.	Підстава для одержання адміністративної послуги	Заява про надання відомостей з Державного земельного кадастру
9.	Вичерпний перелік документів, необхідних для отримання адміністративної послуги, а також вимоги до них	1. Заява про надання відомостей з Державного земельного кадастру за формою, встановленою Порядком ведення Державного земельного кадастру, затвердженим постановою Кабінету Міністрів України від 17 жовтня 2012 р. № 1051 (форма заяви додається)* 2. Документ, що підтверджує оплату послуг з надання витягу з Державного земельного кадастру про земельну ділянку(або інформація (реквізити платежу) про сплату збору (внесення плати) в будь-якій формі, надані суб'єктом звернення**) 3. Документ, який підтверджує повноваження діяти від імені заявника (у разі подання заяви уповноваженою заявником особою)
10.	Порядок та спосіб подання документів, необхідних для отримання адміністративної послуги	Заява про надання відомостей з Державного земельного кадастру у паперовій формі з доданими документами подається до центру надання адміністративних послуг заявником або уповноваженою ним особою особисто або надсилається рекомендованим листом з описом вкладення та повідомленням про вручення або в електронній формі за власним кваліфікованим електронним підписом (печаткою) заявника надсилається через Єдиний державний портал адміністративних послуг, у тому числі через інтегровану з ним інформаційну систему Держгеокадастру. У разі подання заяви органом державної влади, органом місцевого самоврядування у заяві зазначаються підстави надання відповідної інформації з посиланням на норму закону, яка передбачає право відповідного органу запитувати таку інформацію, а також реквізити справи, у зв'язку з якою виникла потреба в отриманні інформації. Така заява розглядається у позачерговому порядку.
11.	Платність (безоплатність) надання адміністративної послуги	Послуга платна (у випадку звернення органів виконавчої влади та органів місцевого самоврядування – безоплатна)
		<i>У разі платності:</i>
11.1	Нормативно-правові акти, на підставі яких стягується плата	Стаття 38 Закону України «Про Державний земельний кадастр»
11.2	Розмір та порядок внесення плати (адміністративного збору) за платну адміністративну послугу	Розмір плати за надання послуги – 0,05 розміру прожиткового мінімуму для працездатних осіб, встановленого законом на 1 січня календарного року, в якому надається відповідна адміністративна послуга Оплата послуги здійснюється шляхом попереднього перерахування коштів через банки та/або відділенням поштового зв'язку; підтвердженням оплати послуги є платіжне доручення або квитанція з відміткою банку чи відділення поштового зв'язку (або інформація (реквізити платежу) про сплату збору(внесення плати) в будь-якій формі, надані суб'єктом звернення**) Оплата послуг здійснюється з урахуванням вимог Закону України «Про платіжні системи та переказ коштів в Україні» У разі подання заяви в електронній формі оплата послуг за надання відомостей з Державного земельного кадастру здійснюється із застосуванням електронних платіжних засобів відповідно до Закону України «Про платіжні системи та переказ коштів в Україні»
11.3.	Розрахунковий рахунок для внесення плати	1. Розрахунковий рахунок UA 878999980334129879027023639, ЄДРПОУ 36777264, отримувач УК у Кор-Шевч.р/отг с. Карашина/22012500, призначення платежу «Плата за надання інших адмінпослуг», Банк отримувача Казначейство України(ЕАП) 2. УК у м.Черкасах/отг с.Сагунів/22012500, код отримувача 38031150 Казначейство України, UA 75899998033412987900023711 МФО 899998,





		3. УК у Чигир. р-н/отг м. Чигирин/22012500,р/р UA 468999980334189879027023705 в ГУ ДКСУ у Черкаській області, МФО 899998, ЄДРПОУ 36783194
12.	Строк надання адміністративної послуги	В день реєстрації відповідної заяви у відповідному управлінні/відділі структурного підрозділу Головного управління Держгеокадастру у Черкаській області
13.	Перелік підстав для відмови у наданні адміністративної послуги	1. У Державному земельному кадастрі відсутні запитовані відомості 2. Із заявою про надання відомостей з Державного земельного кадастру звернулася неналежна особа (право на отримання витягу з Державного земельного кадастру про земельну ділянку надано органам державної влади, органам місцевого самоврядування для здійснення своїх повноважень, визначених законом; фізичним та юридичним особам, за умови їх ідентифікації з використанням кваліфікованого електронного підпису чи іншого альтернативного засобу ідентифікації особи). 3. Документи подані не в повному обсязі (відсутність документа, що підтверджує повноваження діяти від імені заявника, відсутність документа, що підтверджує оплату послуг з надання витягу (або інформації (реквізити платежу)**) та/або не відповідають вимогам, встановленим законом (заява не відповідає встановленій формі)
14.	Результат надання адміністративної послуги	Витяг з Державного земельного кадастру про земельну ділянку або повідомлення про відмову у наданні відомостей з Державного земельного кадастру
15.	Способи отримання відповіді (результату)	Видається центром надання адміністративних послуг заявнику (уповноваженій особі заявника), або надсилається поштою на адресу, вказану заявником у заяві. У разі подання заяви в електронній формі за власним кваліфікованим електронним підписом (печаткою) заявника відомості з Державного земельного кадастру про земельну ділянку або мотивована відмова у наданні таких відомостей за бажанням заявника видаються також у формі електронного документа засобами телекомунікаційного зв'язку.
16.	Примітка	*Форма заяви про надання відомостей з Державного земельного кадастру наведена у додатку до інформаційної картки адміністративної послуги **до 31 грудня 2021р.



Додаток  
до інформаційної картки  
адміністративної послуги з надання  
відомостей з Державного земельного  
кадастру у формі витягу з Державного  
земельного про земельну ділянку

(особа, уповноважена надавати відомості
з Державного земельного кадастру)
(прізвище, ім'я та по батькові фізичної особи /
найменування юридичної особи)
(податковий номер/серія та номер паспорта
фізичної особи, яка через свої релігійні переконання
відмовилася від прийняття номера)
(реквізити документа, що посвідчує особу,
яка звернулася із заявою
(назва документа, номер та серія, дата видачі), та
документа, що посвідчує повноваження діяти
від імені особи)
(місце проживання фізичної особи /
місцезнаходження юридичної особи)
(контактний телефон)

## ЗАЯВА

про надання відомостей з Державного земельного кадастру

Відповідно до Закону України "Про Державний земельний кадастр" та Порядку ведення Державного земельного кадастру прошу надати:

витяг з Державного земельного кадастру

про:

- межі державного кордону України
    - землі в межах території адміністративно-територіальної одиниці
  - обмеження у використанні земель
    - земельну ділянку
  - видачу державного акта на право власності на земельну ділянку новому власнику земельної ділянки
- довідку, що містить узагальнену інформацію про землі (території);




- вкопювання з картографічної основи Державного земельного кадастру, кадастрової карти (плану);
- копію документа, що створюється під час ведення Державного земельного кадастру;
- витяг з документа Державного земельного кадастру;
- довідку про наявність та розмір земельної частки (паю);
- довідку про наявність у Державному земельному кадастрі відомостей про одержання у власність земельної ділянки у межах норм безоплатної приватизації за певним видом її цільового призначення (використання);
- довідку про осіб, які отримали доступ до інформації про суб'єкта речового права у Державному земельному кадастрі.

Відомості про:	<input type="checkbox"/> власника / користувача земельної ділянки або уповноважену ним особу; <input type="checkbox"/> спадкоємця/ правонаступника (для юридичних осіб); <input type="checkbox"/> особу, в інтересах якої встановлено обмеження, або уповноважену нею особу	<input type="checkbox"/> орган державної влади / орган місцевого самоврядування; <input type="checkbox"/> розробника документації із землеустрою/суб'єкта оціночної діяльності відповідно до статті 6 Закону України "Про оцінку земель"; <input type="checkbox"/> нотаріуса
Прізвище, ім'я та по батькові фізичної особи / найменування юридичної особи		
Податковий номер / серія та номер паспорта фізичної особи, яка через свої релігійні переконання відмовилася від прийняття номера		
Місце проживання фізичної особи / місцезнаходження юридичної особи		
Реквізити документа, що посвідчує особу заявника (назва, номер та серія документа, дата його видачі), та документа, що посвідчує повноваження діяти від імені особи (для уповноваженої особи)		
Підстави для надання відповідної інформації з посиланням на норму закону, яка передбачає право відповідного органу державної влади або органу місцевого самоврядування запитувати таку інформацію, а також реквізити справи, у зв'язку з якою виникла потреба в отриманні інформації		

Відомості про об'єкт Державного земельного кадастру, стосовно якого запитуються відомості:

Дані про земельну ділянку	
Місце розташування земельної ділянки	
Кадастровий номер земельної ділянки (за наявності)	
Дані про інший об'єкт Державного земельного кадастру, стосовно якого запитуються відомості	



Відомості про документ та/або витяг з документа Державного земельного кадастру, стосовно якого запитуються відомості:

Дані про тип (назву), номер, дату реєстрації, назву розділу або перелік розділів, назву або номер сторінки документу, з якого замовляється копія

До заяви/запиту додаються:

- копія документа, що посвідчує особу;
- документ про оплату послуг за надання відомостей з Державного земельного кадастру;
- документ, який підтверджує повноваження діяти від імені заявника (у разі подання заяви уповноваженою особою заявника);
- доручення власника (користувача) або набувача права на земельну ділянку на отримання відомостей з Державного земельного кадастру.

Інформацію про стан формування витягу/довідки/викопіювання/ засвідченої копії прошу надати:

- у паперовій формі
- в електронній формі на адресу: \_\_\_\_\_
- в іншій формі \_\_\_\_\_

Підпис заявника

МП (за наявності)

Дата подання заяви

МП


Службова інформація

Реєстраційний номер заяви

Дата реєстрації заяви

Прізвище, ім'я та по батькові особи, уповноваженої надавати відомості з Державного земельного кадастру

Підпис особи, уповноваженої надавати відомості з Державного земельного кадастру



**ІНФОРМАЦІЙНА КАРТКА АДМІНІСТРАТИВНОЇ ПОСЛУГИ  
НАДАННЯ ВІДОМОСТЕЙ З ДЕРЖАВНОГО ЗЕМЕЛЬНОГО КАДАСТРУ У ФОРМІ ВИТЯГУ З  
ДЕРЖАВНОГО ЗЕМЕЛЬНОГО КАДАСТРУ ПРО ЗЕМЛІ В МЕЖАХ ТЕРИТОРІЙ  
АДМІНІСТРАТИВНО-ТЕРИТОРІАЛЬНИХ ОДИНИЦЬ**

(назва адміністративної послуги)

**1. Відділ у Корсунь-Шевченківському районі Головного управління Держгеокадастру у Черкаській області**

**2. Міськрайонне управління у Черкаському районі та м. Черкасах Головного управління Держгеокадастру у Черкаській області**

**3. Відділ у Чигиринському районі Головного управління Держгеокадастру у Черкаській області**

(найменування суб'єкта надання послуги)

**Інформація про центр надання адміністративних послуг**

<p>Найменування центру надання адміністративної послуги, в якому здійснюється обслуговування суб'єкта звернення</p>	<p>1. Центр надання адміністративних послуг виконавчого комітету Карашинської сільської ради Корсунь-Шевченківського району Черкаської області 2. Відділ «Центр надання адміністративних послуг» виконавчого комітету Сагунівської сільської ради. 3. Центр надання адміністративних послуг Чигиринської міської ради</p>
<p>1. Місцезнаходження центру надання адміністративної послуги</p>	<p>1. 19463, Черкаська область, Корсунь-Шевченківський район, с. Карашина, вул. Кільцева, 41 2. 19644, Черкаська область, Черкаський район, с. Сагунівка, вул. Лесі Українки, 77/4 3. 20901, Черкаська область, м. Чигирин, вул. Б.Хмельницького, 19</p>
<p>2. Інформація щодо режиму роботи центру надання адміністративної послуги</p>	<p>1. Понеділок-четвер з 08.00 до 17.15 П'ятниця з 08.00 до 16.00 Субота, неділя – вихідний 2. Понеділок, вівторок з 08.00 до 16.30 Середа, п'ятниця з 08.00 до 16.00 Четвер з 08.00 до 20.00, субота, неділя-вихідні дні 3. Понеділок, середа, четвер з 08.00 до 16.00, вівторок з 09.00 до 20.00, П'ятниця з 08.00 до 15.00 Субота, неділя – вихідний</p>
<p>3. Телефон/факс (довідки), адреса електронної пошти та веб-сайт центру надання адміністративної послуги</p>	<p>1. тел. (04735) 2-01-03, e-mail: <a href="mailto:gromada_cnap@ukr.net">gromada_cnap@ukr.net</a>, веб-сайт: <a href="https://karashynska-gromada.gov.ua">https://karashynska-gromada.gov.ua</a> 2. тел. (0472) 34-26-98, e-mail: <a href="mailto:sagunivskarada@ukr.net">sagunivskarada@ukr.net</a>, офіційний сайт: <a href="http://sagunivskaotg.org.ua">http://sagunivskaotg.org.ua</a> 3. тел. (04730) 2-87-28, e-mail: <a href="mailto:Chygyryn_mrada@ukr.net">Chygyryn_mrada@ukr.net</a>, веб-сайт: <a href="http://chigirinskaotg.org.ua">chigirinskaotg.org.ua</a></p>
<p align="center"><b>Нормативні акти, якими регламентується надання адміністративної послуги</b></p>	
<p>4. Закони України</p>	<p>Стаття 38 Закону України «Про Державний земельний кадастр»</p>
<p>5. Акти Кабінету Міністрів України</p>	<p>Пункти 166, 167, 168, 173, 177 Порядку ведення Державного земельного кадастру, затвердженого постановою Кабінету Міністрів України від 17 жовтня 2012 р. № 1051 Розпорядження Кабінету Міністрів України від 16 травня 2014 р. № 523-р «Деякі питання надання адміністративних послуг органів виконавчої влади через центри надання адміністративних послуг»</p>
<p>6. Акти центральних органів виконавчої влади</p>	
<p>7. Акти місцевих органів виконавчої влади/органів місцевого самоврядування</p>	
<p align="center"><b>Умови отримання адміністративної послуги</b></p>	



8.	Підстава для одержання адміністративної послуги	Заява про надання відомостей з Державного земельного кадастру
9.	Вичерпний перелік документів, необхідних для отримання адміністративної послуги, а також вимоги до них	<p>1. Заява про надання відомостей з Державного земельного кадастру за формою, встановленою Порядком ведення Державного земельного кадастру, затвердженим постановою Кабінету Міністрів України від 17.10.2012 № 1051 (форма заяви додається)*</p> <p>2. Документ, що підтверджує оплату послуг з надання витягу з Державного земельного кадастру про землі в межах території адміністративно-територіальних одиниць (або інформація (реквізити платежу) про сплату збору (внесення плати) в будь-якій формі, надані суб'єктом звернення **).</p> <p>3. Документ, який підтверджує повноваження діяти від імені заявника (у разі подання заяви уповноваженою заявником особою)</p>
10.	Порядок та спосіб подання документів, необхідних для отримання адміністративної послуги	<p>Заява про надання відомостей з Державного земельного кадастру у паперовій формі з доданими документами подається до центру надання адміністративних послуг заявником або уповноваженою ним особою особисто або надсилається рекомендованим листом з описом вкладення та повідомленням про вручення або в електронній формі за власним кваліфікованим електронним підписом (печаткою) заявника надсилається через Єдиний державний портал адміністративних послуг, у тому числі через інтегровану з ним інформаційну систему Держгеокадастру.</p> <p>У разі подання заяви органом державної влади, органом місцевого самоврядування у заяві зазначаються підстави надання відповідної інформації з посиланням на норму закону, яка передбачає право відповідного органу запитувати таку інформацію, а також реквізити справи, у зв'язку з якою виникла потреба в отриманні інформації. Така заява розглядається у позачерговому порядку.</p>
11.	Платність (безоплатність) надання адміністративної послуги	Послуга платна (у випадку звернення органів виконавчої влади та органів місцевого самоврядування – безоплатна)
		<i>У разі платності:</i>
11.1	Нормативно-правові акти, на підставі яких стягується плата	Стаття 38 Закону України «Про Державний земельний кадастр»
11.2.	Розмір та порядок внесення плати (адміністративного збору) за платну адміністративну послугу	<p>Розмір плати за надання послуги – 0,06 розміру прожиткового мінімуму для працездатних осіб, встановленого законом на 1 січня календарного року, в якому надається відповідна адміністративна послуга</p> <p>Оплата послуги здійснюється шляхом попереднього перерахування коштів через банки та/або відділення поштового зв'язку; підтвердженням оплати послуги є платіжне доручення або квитанція з відміткою банку чи відділення поштового зв'язку (або інформація (реквізити платежу) про сплату збору (внесення плати) в будь-якій формі, надані суб'єктом звернення **)</p> <p>Оплата послуг здійснюється з урахуванням вимог Закону України «Про платіжні системи та переказ коштів в Україні»</p> <p>У разі подання заяви в електронній формі оплата послуг за надання відомостей з Державного земельного кадастру здійснюється із застосуванням електронних платіжних засобів відповідно до Закону України «Про платіжні системи та переказ коштів в Україні»</p>
11.3.	Розрахунковий рахунок для внесення плати	<p>1. Розрахунковий рахунок UA 878999980334129879027023639, ЄДРПОУ 3677264, отримувач УК у Кор-Шевч.р/отг с. Карашина/22012500, призначення платежу «Плата за надання інших адмінпослуг», Банк отримувача Казначейство України(ЕАП)</p> <p>2. УК у м.Черкасах/отг с.Сагунів/22012500, код отримувача 38031150 Казначейство України, UA 758999980334129879000023711 МФО 899998,</p>



		3. УК у Чигир. р-н/отг м. Чигирин/22012500,р/р UA 468999980334189879027023705 в ГУ ДКСУ у Черкаській області, МФО 899998, ЄДРПОУ 36783194
12.	Строк надання адміністративної послуги	Протягом 10 робочих днів з дня реєстрації відповідної заяви у відповідному управлінні/відділі структурного підрозділу Головного управління Держгеокадастру у Черкаській області
13.	Перелік підстав для відмови у наданні адміністративної послуги	1. У Державному земельному кадастрі відсутні запитовані відомості 2. Із заявою про надання відомостей з Державного земельного кадастру звернулася неналежна особа (право на отримання витягу з Державного земельного кадастру про землі в межах території адміністративно-територіальних одиниць надано органами державної влади, органам місцевого самоврядування для здійснення своїх повноважень, визначених законом). 3. Документи подані не в повному обсязі (відсутність документа, що підтверджує повноваження діяти від імені заявника, відсутність документа, що підтверджує оплату послуг з надання витягу (або інформації (реквізитів платежу)**), та/або не відповідають вимогам, встановленим законом (заява не відповідає встановленій формі)
14.	Результат надання адміністративної послуги	Витяг з Державного земельного кадастру про землі в межах території адміністративно-територіальних одиниць або повідомлення про відмову у наданні відомостей з Державного земельного кадастру
15.	Способи отримання відповіді (результату)	Видається центром надання адміністративних послуг заявнику (уповноваженій особі заявника), або надсилається поштою на адресу, вказану заявником у заяві. У разі подання заяви в електронній формі за власним кваліфікованим електронним підписом (печаткою) заявника відомості з Державного земельного кадастру про землі в межах території адміністративно-територіальних одиниць або мотивована відмова у наданні таких відомостей за бажанням заявника видаються також у формі електронного документа засобами телекомунікаційного зв'язку.
16.	Примітка	* Форма заяви про надання відомостей з Державного земельного кадастру наведена у додатку до інформаційної картки адміністративної послуги ** до 31 грудня 2021 р.



Додаток  
до інформаційної картки  
адміністративної послуги з надання  
відомостей з Державного земельного  
кадастру у формі витягу з Державного  
земельного кадастру про землі в  
межах територій адміністративно-  
територіальних одиниць

(особа, уповноважена надавати відомості з Державного земельного кадастру)
(прізвище, ім'я та по батькові фізичної особи / найменування юридичної особи)
(податковий номер/серія та номер паспорта фізичної особи, яка через свої релігійні переконання відмовилася від прийняття номера)
(реквізити документа, що посвідчує особу, яка звернулася із заявою (назва документа, номер та серія, дата видачі), та документа, що посвідчує повноваження діяти від імені особи)
(місце проживання фізичної особи / місцезнаходження юридичної особи)
(номер контактного телефону)

### ЗАЯВА

#### про надання відомостей з Державного земельного кадастру

Відповідно до Закону України "Про Державний земельний кадастр" та Порядку ведення Державного земельного кадастру прошу надати:

- витяг з Державного земельного кадастру
- про:
- межі державного кордону України
  - землі в межах території адміністративно-територіальної одиниці
  - обмеження у використанні земель
  - земельну ділянку
  - видачу державного акта на право власності на земельну ділянку новому власнику земельної ділянки
- довідку, що містить узагальнену інформацію про землі (території);
  - вкопювання з картографічної основи Державного земельного кадастру, кадастрової карти (плану);
  - копію документа, що створюється під час ведення Державного земельного кадастру;
  - витяг з документа Державного земельного кадастру;
  - довідку про наявність та розмір земельної частки (паю);





- довідку про наявність у Державному земельному кадастрі відомостей про одержання у власність земельної ділянки у межах норм безоплатної приватизації за певним видом її цільового призначення (використання);
- довідку про осіб, які отримали доступ до інформації про суб'єкта речового права у Державному земельному кадастрі.

Відомості про:	власника / користувача земельної ділянки або уповноважену ним особу; спадкоємця/ правонаступника (для юридичних осіб); особу, в інтересах якої встановлено обмеження, або уповноважену нею особу	орган державної влади / орган місцевого самоврядування; розробника документації із землеустрою/суб'єкта оціночної діяльності відповідно до статті 6 Закону України "Про оцінку земель"; нотаріуса
Прізвище, ім'я та по батькові фізичної особи / найменування юридичної особи		
Податковий номер / серія та номер паспорта фізичної особи, яка через свої релігійні переконання відмовилася від прийняття номера		
Місце проживання фізичної особи / місцезнаходження юридичної особи		
Реквізити документа, що посвідчує особу заявника (назва, номер та серія документа, дата його видачі), та документа, що посвідчує повноваження діяти від імені особи (для уповноваженої особи)		
Підстави для надання відповідної інформації з посиланням на норму закону, яка передбачає право відповідного органу державної влади або органу місцевого самоврядування запитувати таку інформацію, а також реквізити справи, у зв'язку з якою виникла потреба в отриманні інформації		

Відомості про об'єкт Державного земельного кадастру, стосовно якого запитуються відомості:

Дані про земельну ділянку	
Місце розташування земельної ділянки	
Кадастровий номер земельної ділянки (за наявності)	
Дані про інший об'єкт Державного земельного кадастру, стосовно якого запитуються відомості	

Відомості про документ та/або витяг з документа Державного земельного кадастру, стосовно якого запитуються відомості:



Дані про тип (назву), номер, дату реєстрації, назву розділу або перелік розділів, назву або номер сторінки документу, з якого замовляється копія

До заяви/запиту додаються:

- копія документа, що посвідчує особу;
- документ про оплату послуг за надання відомостей з Державного земельного кадастру;
- документ, який підтверджує повноваження діяти від імені заявника (у разі подання заяви уповноваженою особою заявника);
- доручення власника (користувача) або набувача права на земельну ділянку на отримання відомостей з Державного земельного кадастру.

Інформацію про стан формування витягу/довідки/викопіювання/засвідченої копії прошу надати:

- у паперовій формі
- в електронній формі на адресу: \_\_\_\_\_
- в іншій формі \_\_\_\_\_

Підпис заявника

МП (за наявності)

Дата подання заяви


МП

Службова інформація  
Реєстраційний номер заяви

Дата реєстрації заяви

Прізвище, ім'я та по батькові особи, уповноваженої надавати відомості з Державного земельного кадастру

Підпис особи, уповноваженої надавати відомості з Державного земельного кадастру



**ІНФОРМАЦІЙНА КАРТКА АДМІНІСТРАТИВНОЇ ПОСЛУГИ**  
**НАДАННЯ ВІДОМОСТЕЙ З ДЕРЖАВНОГО ЗЕМЕЛЬНОГО КАДАСТРУ У ФОРМІ ВИТЯГУ З**  
**ДЕРЖАВНОГО ЗЕМЕЛЬНОГО КАДАСТРУ ПРО ОБМЕЖЕННЯ У ВИКОРИСТАННІ ЗЕМЕЛЬ**  
(назва адміністративної послуги)

- 1. Відділ у Корсунь-Шевченківському районі Головного управління Держгеокадастру у Черкаській області**
- 2. Міськрайонне управління у Черкаському районі та м. Черкасах Головного управління Держгеокадастру у Черкаській області**
- 3. Відділ у Чигиринському районі Головного управління Держгеокадастру у Черкаській області**


(найменування суб'єкта надання послуги)

**Інформація про центр надання адміністративної послуги**


<p>Найменування центру надання адміністративної послуги, в якому здійснюється обслуговування суб'єкта звернення</p>	<p>1. Центр надання адміністративних послуг виконавчого комітету Карашинської сільської ради Корсунь-Шевченківського району Черкаської області</p> <p>2. Відділ «Центр надання адміністративних послуг» виконавчого комітету Сагунівської сільської ради.</p> <p>3. Центр надання адміністративних послуг Чигиринської міської ради</p>
<p>1.</p>	<p>Місцезнаходження центру надання адміністративної послуги</p> <p>1. 19463, Черкаська область, Корсунь-Шевченківський район, с. Карашина, вул. Кільцева, 41</p> <p>2. 19644, Черкаська область, Черкаський район, с. Сагунівка, вул. Лесі Українки, 77/4</p> <p>3. 20901, Черкаська область, м. Чигирин, вул. Б.Хмельницького, 19</p>
<p>2.</p>	<p>Інформація щодо режиму роботи центру надання адміністративної послуги</p> <p>1. Понеділок-четвер з 08.00 до 17.15 П'ятниця з 08.00 до 16.00 Субота, неділя – вихідний</p> <p>2. Понеділок, вівторок з 08.00 до 16.30 Середа, п'ятниця з 08.00 до 16.00 Четвер з 08.00 до 20.00, субота, неділя-вихідні дні</p> <p>3. Понеділок, середа, четвер з 08.00 до 16.00, вівторок з 09.00 до 20.00, П'ятниця з 08.00 до 15.00 Субота, неділя – вихідний</p>
<p>3.</p>	<p>Телефон/факс (довідки), адреса електронної пошти та веб-сайт центру надання адміністративної послуги</p> <p>1. тел. (04735) 2-01-03, e-mail: <a href="mailto:gromada_snap@ukr.net">gromada_snap@ukr.net</a>, веб-сайт: <a href="https://karashynska-gromada.gov.ua">https://karashynska-gromada.gov.ua</a></p> <p>2. тел. (0472) 34-26-98, e-mail: <a href="mailto:sagunivskarada@ukr.net">sagunivskarada@ukr.net</a>, офіційний сайт: <a href="http://sagunivskaotg.org.ua">http://sagunivskaotg.org.ua</a></p> <p>3. тел. (04730) 2-87-28, e-mail: <a href="mailto:Chygyryn_mrada@ukr.net">Chygyryn_mrada@ukr.net</a>, веб-сайт: <a href="http://chigirinskaotg.org.ua">chigirinskaotg.org.ua</a></p>
<p align="center"><b>Нормативні акти, якими регламентується надання адміністративної послуги</b></p>	
<p>4.</p>	<p>Закони України</p> <p>Стаття 38 Закону України «Про Державний земельний кадастр»</p>
<p>5.</p>	<p>Акти Кабінету Міністрів України</p> <p>Пункти 166, 167, 168, 171, 174 Порядку ведення Державного земельного кадастру, затвердженого постановою Кабінету Міністрів України від 17 жовтня 2012 р. № 1051</p> <p>Розпорядження Кабінету Міністрів України від 16 травня 2014 р. № 523-р «Деякі питання надання адміністративних послуг органів виконавчої влади через центри надання адміністративних послуг»</p>
<p>6.</p>	<p>Акти центральних органів виконавчої влади</p>
<p>7.</p>	<p>Акти місцевих органів виконавчої влади/органів місцевого самоврядування</p>
<p align="center"><b>Умови отримання адміністративної послуги</b></p>	
<p>8.</p>	<p>Підстава для одержання адміністративної послуги</p> <p>Заява про надання відомостей з Державного земельного кадастру</p>

ГУ Держгеокадастру у Черкаській області

88 від 09.07.2020



9.	Вичерпний перелік документів, необхідних для отримання адміністративної послуги, а також вимоги до них	<p>1. Заява про надання відомостей з Державного земельного кадастру за формою, встановленою Порядком ведення Державного земельного кадастру, затвердженим постановою Кабінету Міністрів України від 17 жовтня 2012 р. № 1051 (форма заяви додається)*</p> <p>2. Документ, що підтверджує оплату послуг з надання витягу з Державного земельного кадастру про обмеження у використанні земель (або інформація (реквізити платежу) про сплату збору (внесення плати) в будь-якій формі, надані суб'єктом звернення **)</p> <p>3. Документ, який підтверджує повноваження діяти від імені заявника (у разі подання заяви уповноваженою заявником особою)</p>
10.	Порядок та спосіб подання документів, необхідних для отримання адміністративної послуги	<p>Заява про надання відомостей з Державного земельного кадастру у паперовій формі з доданими документами подається до центру надання адміністративних послуг заявником або уповноваженою ним особою особисто або надсилається рекомендованим листом з описом вкладення та повідомленням про вручення або в електронній формі за власним кваліфікованим електронним підписом (печаткою) заявника надсилається через Єдиний державний портал адміністративних послуг, у тому числі через інтегровану з ним інформаційну систему Держгеокадастру.</p> <p>У разі подання заяви органом державної влади, органом місцевого самоврядування у заяві зазначаються підстави надання відповідної інформації з посиланням на норму закону, яка передбачає право відповідного органу запитувати таку інформацію, а також реквізити справи, у зв'язку з якою виникла потреба в отриманні інформації. Така заява розглядається у позачерговому порядку.</p>
11.	Платність (безоплатність) надання адміністративної послуги	Послуга платна (у випадку звернення органів виконавчої влади та органів місцевого самоврядування – безоплатна)
<i>У разі платності:</i>		
11.1	Нормативно-правові акти, на підставі яких стягується плата	Стаття 38 Закону України «Про Державний земельний кадастр»
11.2.	Розмір та порядок внесення плати (адміністративного збору) за платну адміністративну послугу	<p>Розмір плати за надання послуги – 0,055 розміру прожиткового мінімуму для працездатних осіб, встановленого законом на 1 січня календарного року, в якому надається відповідна адміністративна послуга</p> <p>Оплата послуги здійснюється шляхом попереднього перерахування коштів через банки та/або відділення поштового зв'язку; підтвердженням оплати послуги є платіжне доручення або квитанція з відміткою банку чи відділення поштового зв'язку (або інформація (реквізити платежу) про сплату збору (внесення плати) в будь-якій формі, надані суб'єктом звернення **)</p> <p>Оплата послуг здійснюється з урахуванням вимог Закону України «Про платіжні системи та переказ коштів в Україні»</p> <p>У разі подання заяви в електронній формі оплата послуг за надання відомостей з Державного земельного кадастру здійснюється із застосуванням електронних платіжних засобів відповідно до Закону України «Про платіжні системи та переказ коштів в Україні»</p>
11.3.	Розрахунковий рахунок для внесення плати	<p>1. Розрахунковий рахунок UA 878999980334129879027023639, ЄДРПОУ 36777264, отримувач УК у Кор-Шевч.р/отг с. Карашина/22012500, призначення платежу «Плата за надання інших адмінпослуг», Банк отримувача Казначейство України(ЕАП)</p> <p>2. УК у м.Черкасах/отг с.Сагунів/22012500, код отримувача 38031150 Казначейство України, UA 758999980334129879000023711 МФО 899998,</p> <p>3. УК у Чигир. р-н/отг м. Чигирин/22012500,р/р UA 468999980334189879027023705 в ГУ ДКСУ у Черкаській області, МФО 899998, ЄДРПОУ 36783194</p>



12.	Строк надання адміністративної послуги	Протягом 10 робочих днів з дня реєстрації відповідної заяви у відповідному управлінні/відділі структурного підрозділу Головного управління Держгеокадастру у Черкаській області
13.	Перелік підстав для відмови у наданні адміністративної послуги	<p>1. У Державному земельному кадастрі відсутні запитовані відомості</p> <p>2. Із заявою про надання відомостей з Державного земельного кадастру звернулася неналежна особа (право на отримання витягу з Державного земельного кадастру про обмеження у використанні земель надано органам державної влади, органам місцевого самоврядування для здійснення своїх повноважень, визначених законом; власникам, користувачам земельних ділянок або уповноваженим ними особам, земельні ділянки яких розташовані в межах або перетинаються межами обмежень у використанні земель та/або межами їх режимотворюючих об'єктів (за наявності таких об'єктів); особам, в інтересах яких встановлено обмеження, або уповноваженим ними особам).</p> <p>3. Документи подані не в повному обсязі (відсутність документа, що підтверджує повноваження діяти від імені заявника, відсутність документа, що підтверджує оплату послуг з надання витягу (або інформації (реквізитів платежу)**), та/або не відповідають вимогам, встановленим законом (заява не відповідає встановленій формі)</p>
14.	Результат надання адміністративної послуги	Витяг з Державного земельного кадастру про обмеження у використанні земель або повідомлення про відмову у наданні відомостей з Державного земельного кадастру
15.	Способи отримання відповіді (результату)	<p>Видається центром надання адміністративних послуг заявнику (уповноваженій особі заявника), або надсилається поштою на адресу, вказану заявником у заяві.</p> <p>У разі подання заяви в електронній формі за власним кваліфікованим електронним підписом (печаткою) заявника відомості з Державного земельного кадастру про обмеження у використанні земель або мотивована відмова у наданні таких відомостей за бажанням заявника видаються також у формі електронного документа засобами телекомунікаційного зв'язку.</p>
16.	Примітка	<p>* Форма заяви про надання відомостей з Державного земельного кадастру наведена у додатку до інформаційної картки адміністративної послуги</p> <p>**до 31 грудня 2021 р.</p>



Додаток  
до інформаційної картки  
адміністративної послуги з надання  
відомостей з Державного земельного  
кадастру у формі витягу з Державного  
земельного кадастру про обмеження у  
використанні земель

(особа, уповноважена надавати відомості з Державного земельного кадастру)
(прізвище, ім'я та по батькові фізичної особи / найменування юридичної особи)
(податковий номер/серія та номер паспорта фізичної особи, яка через свої релігійні переконання відмовилася від прийняття номера)
(реквізити документа, що посвідчує особу, яка звернулася із заявою (назва документа, номер та серія, дата видачі), та документа, що посвідчує повноваження діяти від імені особи)
(місце проживання фізичної особи / місцезнаходження юридичної особи)
(номер контактного телефону)

### ЗАЯВА

#### про надання відомостей з Державного земельного кадастру

Відповідно до Закону України "Про Державний земельний кадастр" та Порядку ведення Державного земельного кадастру прошу надати:

витяг з Державного земельного кадастру

про:

- межі державного кордону України
- землі в межах території адміністративно-територіальної одиниці
- обмеження у використанні земель
- земельну ділянку
- видачу державного акта на право власності на земельну ділянку новому власнику земельної ділянки
- довідку, що містить узагальнену інформацію про землі (території);
- вкопіювання з картографічної основи Державного земельного кадастру, кадастрової карти (плану);
- копію документа, що створюється під час ведення Державного земельного кадастру;
- витяг з документа Державного земельного кадастру;
- довідку про наявність та розмір земельної частки (паю);
- довідку про наявність у Державному земельному кадастрі відомостей про одержання у власність земельної ділянки у межах норм безоплатної приватизації за певним видом її цільового призначення (використання);



довідку про осіб, які отримали доступ до інформації про суб'єкта речового права у Державному земельному кадастрі.

Відомості про:	власника / користувача земельної ділянки або уповноважену ним особу; спадкоємця/ правонаступника (для юридичних осіб); особу, в інтересах якої встановлено обмеження, або уповноважену нею особу	орган державної влади / орган місцевого самоврядування; розробника документації із землеустрою/суб'єкта оціночної діяльності відповідно до статті 6 Закону України "Про оцінку земель"; нотаріуса
Прізвище, ім'я та по батькові фізичної особи / найменування юридичної особи		
Податковий номер / серія та номер паспорта фізичної особи, яка через свої релігійні переконання відмовилася від прийняття номера		
Місце проживання фізичної особи / місцезнаходження юридичної особи		
Реквізити документа, що посвідчує особу заявника (назва, номер та серія документа, дата його видачі), та документа, що посвідчує повноваження діяти від імені особи (для уповноваженої особи)		
Підстави для надання відповідної інформації з посиланням на норму закону, яка передбачає право відповідного органу державної влади або органу місцевого самоврядування запитувати таку інформацію, а також реквізити справи, у зв'язку з якою виникла потреба в отриманні інформації		

Відомості про об'єкт Державного земельного кадастру, стосовно якого запитуються відомості:

Дані про земельну ділянку	
Місце розташування земельної ділянки	
Кадастровий номер земельної ділянки (за наявності)	
Дані про інший об'єкт Державного земельного кадастру, стосовно якого запитуються відомості	

Відомості про документ та/або витяг з документа Державного земельного кадастру, стосовно якого запитуються відомості:

Дані про тип (назву), номер, дату реєстрації, назву розділу або перелік розділів, назву або номер сторінки документа, з якого замовляється копія	
--	--





До заяви/запиту додаються:

- копія документа, що посвідчує особу;
- документ про оплату послуг за надання відомостей з Державного земельного кадастру;

- документ, який підтверджує повноваження діяти від імені заявника (у разі подання заяви уповноваженою особою заявника);
- доручення власника (користувача) або набувача права на земельну ділянку на отримання відомостей з Державного земельного кадастру.

Інформацію про стан формування витягу/довідки/викопіювання/засвідченої копії прошу надати:

- у паперовій формі
- в електронній формі на адресу: \_\_\_\_\_
- в іншій формі \_\_\_\_\_

Підпис заявника

МП (за наявності)

Дата подання заяви

МП

Службова інформація  
Реєстраційний номер заяви

Дата реєстрації заяви

Прізвище, ім'я та по батькові особи,  
уповноваженої надавати відомості з  
Державного земельного кадастру

Підпис особи, уповноваженої надавати  
відомості з Державного земельного  
кадастру





**ІНФОРМАЦІЙНА КАРТКА АДМІНІСТРАТИВНОЇ ПОСЛУГИ**  
**НАДАННЯ ВІДОМОСТЕЙ З ДЕРЖАВНОГО ЗЕМЕЛЬНОГО КАДАСТРУ У ФОРМІ ДОВІДОК,**  
**ЩО МІСТЯТЬ УЗАГАЛЬНЕНУ ІНФОРМАЦІЮ ПРО ЗЕМЛІ (ТЕРИТОРІЇ)**  
 (назва адміністративної послуги)

**1. Відділ у Корсунь-Шевченківському районі Головного управління Держгеокадастру у Черкаській області**

**2. Міськрайонне управління у Черкаському районі та м. Черкасах Головного управління Держгеокадастру у Черкаській області**

**3. Відділ у Чигиринському районі Головного управління Держгеокадастру у Черкаській області**

(найменування суб'єкта надання послуги)

**Інформація про центр надання адміністративних послуг**

Найменування центру надання адміністративної послуги, в якому здійснюється обслуговування суб'єкта звернення		1. Центр надання адміністративних послуг виконавчого комітету Карашинської сільської ради Корсунь-Шевченківського району Черкаської області 2. Відділ «Центр надання адміністративних послуг» виконавчого комітету Сагунівської сільської ради. 3. Центр надання адміністративних послуг Чигиринської міської ради
1.	Місцезнаходження центру надання адміністративної послуги	1. 19463, Черкаська область, Корсунь-Шевченківський район, с. Карашина, вул. Кільцева, 41 2. 19644, Черкаська область, Черкаський район, с. Сагунівка, вул. Лесі Українки, 77/4 3. 20901, Черкаська область, м. Чигирин, вул. Б.Хмельницького, 19
2.	Інформація щодо режиму роботи центру надання адміністративної послуги	1. Понеділок-четвер з 08.00 до 17.15 П'ятниця з 08.00 до 16.00 Субота, неділя – вихідний 2. Понеділок, вівторок з 08.00 до 16.30 Середа, п'ятниця з 08.00 до 16.00 Четвер з 08.00 до 20.00, субота, неділя-вихідні дні 3. Понеділок, середа, четвер з 08.00 до 16.00, вівторок з 09.00 до 20.00, П'ятниця з 08.00 до 15.00 Субота, неділя – вихідний
3.	Телефон/факс (довідки), адреса електронної пошти та веб-сайт центру надання адміністративної послуги	1. тел. (04735) 2-01-03, e-mail: <a href="mailto:gromada_snap@ukr.net">gromada_snap@ukr.net</a> , веб-сайт: <a href="https://karashynska-gromada.gov.ua">https://karashynska-gromada.gov.ua</a> 2. тел. (0472) 34-26-98, e-mail: <a href="mailto:sagunivskarada@ukr.net">sagunivskarada@ukr.net</a> , офіційний сайт: <a href="http://sagunivskaotg.org.ua">http://sagunivskaotg.org.ua</a> 3. тел. (04730) 2-87-28, e-mail: <a href="mailto:Chygyryn_mrada@ukr.net">Chygyryn_mrada@ukr.net</a> , веб-сайт: <a href="http://chigirinskaotg.org.ua">chigirinskaotg.org.ua</a>
<b>Нормативні акти, якими регламентується надання адміністративної послуги</b>		
4.	Закони України	Стаття 38 Закону України «Про Державний земельний кадастр»
5.	Акти Кабінету Міністрів України	Пункти 166, 167, 168, 179, 197 Порядку ведення Державного земельного кадастру, затвердженого постановою Кабінету Міністрів України від 17 жовтня 2012 р. № 1051 Розпорядження Кабінету Міністрів України від 16 травня 2014 р. № 523-р «Деякі питання надання адміністративних послуг органів виконавчої влади через центри надання адміністративних послуг»
6.	Акти центральних органів виконавчої влади	
7.	Акти місцевих органів виконавчої влади/органів місцевого самоврядування	
<b>Умови отримання адміністративної послуги</b>		



8.	Підстава для одержання адміністративної послуги	Заява про надання відомостей з Державного земельного кадастру
9.	Вичерпний перелік документів, необхідних для отримання адміністративної послуги, а також вимоги до них	<p>1. Заява про надання відомостей з Державного земельного кадастру за формою, встановленою Порядком ведення Державного земельного кадастру, затвердженим постановою Кабінету Міністрів України від 17 жовтня 2012 р. № 1051 (форма заяви додається)*</p> <p>2. Документ, що підтверджує оплату послуг з надання довідки, що містить узагальнену інформацію про землі (території) (або інформація (реквізити платежу) про сплату збору (внесення плати) в будь-якій формі, надані суб'єктом звернення **)</p> <p>3. Документ, який підтверджує повноваження діяти від імені заявника (у разі подання заяви уповноваженою заявником особою)</p>
10.	Порядок та спосіб подання документів, необхідних для отримання адміністративної послуги	Заява про надання відомостей з Державного земельного кадастру у паперовій формі з доданими документами подається заявником або уповноваженою ним особою особисто або надсилається рекомендованим листом з описом вкладення та повідомленням про вручення або в електронній формі надсилається через Єдиний державний портал адміністративних послуг, у тому числі через інтегровану з ним інформаційну систему Держгеокадастру. У разі подання заяви органом державної влади, органом місцевого самоврядування у заяві зазначаються підстави надання відповідної інформації з посиланням на норму закону, яка передбачає право відповідного органу запитувати таку інформацію, а також реквізити справи, у зв'язку з якою виникла потреба в отриманні інформації. Така заява розглядається у позачерговому порядку.
11.	Платність (безоплатність) надання адміністративної послуги	Послуга платна (у випадку звернення органів виконавчої влади та органів місцевого самоврядування – безоплатна)
<i>У разі платності:</i>		
11.1.	Нормативно-правові акти, на підставі яких стягується плата	Стаття 38 Закону України «Про Державний земельний кадастр»
11.2.	Розмір та порядок внесення плати (адміністративного збору) за платну адміністративну послугу	<p>Розмір плати за надання послуги – 0,06 розміру прожиткового мінімуму для працездатних осіб, встановленого законом на 1 січня календарного року, в якому надається відповідна адміністративна послуга</p> <p>Оплата послуги здійснюється шляхом попереднього перерахування коштів через банки та/або відділення поштового зв'язку; підтвердженням оплати послуги є платіжне доручення або квитанція з відміткою банку чи відділення поштового зв'язку (або інформація (реквізити платежу) про сплату збору (внесення плати) в будь-якій формі, надані суб'єктом звернення **)</p> <p>Оплата послуг здійснюється з урахуванням вимог Закону України «Про платіжні системи та переказ коштів в Україні»</p> <p>У разі подання заяви в електронній формі оплата послуг за надання відомостей з Державного земельного кадастру здійснюється із застосуванням електронних платіжних засобів відповідно до Закону України «Про платіжні системи та переказ коштів в Україні»</p>
11.3.	Розрахунковий рахунок для внесення плати	<p>1. Розрахунковий рахунок UA 878999980334129879027023639, ЄДРПОУ 36777264, отримувач УК у Кор-Шевч.р/отг с. Карашина/22012500, призначення платежу «Плата за надання інших адмінпослуг», Банк отримувача Казначейство України(ЕАП)</p> <p>2. УК у м.Черкасах/отг с.Сагунів/22012500, код отримувача 38031150 Казначейство України, UA 758999980334129879000023711 МФО 899998,</p> <p>3. УК у Чигир. р-н/отг м. Чигирин/22012500,р/р UA 468999980334189879027023705 в ГУ ДКСУ у Черкаській області, МФО 899998, ЄДРПОУ 36783194</p>



12.	Строк надання адміністративної послуги	Протягом 10 робочих днів з дня реєстрації відповідної заяви у відповідному управлінні/відділі структурного підрозділу Головного управління Держгеокадастру у Черкаській області
13.	Перелік підстав для відмови у наданні адміністративної послуги	<p>1. У Державному земельному кадастрі відсутні запитовані відомості</p> <p>2. Із заявою про надання відомостей з Державного земельного кадастру звернулася неналежна особа (право на отримання довідки, що містить узагальнену інформацію про землі (території), надано органам державної влади, органам місцевого самоврядування для здійснення своїх повноважень, визначених законом, особам, які в установленому законом порядку включені до Державного реєстру сертифікованих інженерів-землевпорядників, Державного реєстру сертифікованих інженерів-геодезистів та Державного реєстру оцінювачів з експертної грошової оцінки земельних ділянок).</p> <p>3. Документи подані не в повному обсязі (відсутність документа, що підтверджує повноваження діяти від імені заявника, відсутність документа, що підтверджує оплату послуг з надання довідки (або інформації (реквізитів платежу)**), та/або не відповідають вимогам, встановленим законом (заява не відповідає встановленій формі)</p>
14.	Результат надання адміністративної послуги	Довідка, що містить узагальнену інформацію про землі (території) або повідомлення про відмову у наданні відомостей з Державного земельного кадастру
15.	Способи отримання відповіді (результату)	Видається центром надання адміністративних послуг заявнику (уповноваженій особі заявника), або надсилається поштою на адресу, вказану заявником у заяві.
16.	Примітка	*Форма заяви про надання відомостей з Державного земельного кадастру наведена у додатку до інформаційної картки адміністративної послуги **до 31 грудня 2021 р.



Додаток  
До інформаційної картки  
адміністративної послуги з надання  
відомостей з Державного земельного  
кадастру у формі довідок, що містять  
узагальнену інформацію про землі  
(території)

(особа, уповноважена надавати відомості з Державного земельного кадастру)
(прізвище, ім'я та по батькові фізичної особи / найменування юридичної особи)
(податковий номер/серія та номер паспорта фізичної особи, яка через свої релігійні переконання відмовилася від прийняття номера)
(реквізити документа, що посвідчує особу, яка звернулася із заявою
(назва документа, номер та серія, дата видачі), та документа, що посвідчує повноваження діяти від імені особи)
(місце проживання фізичної особи / місцезнаходження юридичної особи)
(номер контактного телефону)

### ЗАЯВА

про надання відомостей з Державного земельного кадастру

Відповідно до Закону України "Про Державний земельний кадастр" та Порядку ведення Державного земельного кадастру прошу надати:

витяг з Державного земельного кадастру

про:

- межі державного кордону України
- землі в межах території адміністративно-територіальної одиниці
- обмеження у використанні земель
- земельну ділянку
- видачу державного акта на право власності на земельну ділянку новому власнику земельної ділянки

довідку, що містить узагальнену інформацію про землі (території);

вкопіювання з картографічної основи Державного земельного кадастру, кадастрової карти (плану);

копію документа, що створюється під час ведення Державного земельного кадастру;

витяг з документа Державного земельного кадастру;

довідку про наявність та розмір земельної частки (паю);



- довідку про наявність у Державному земельному кадастрі відомостей про одержання у власність земельної ділянки у межах норм безоплатної приватизації за певним видом її цільового призначення (використання);
- довідку про осіб, які отримали доступ до інформації про суб'єкта речового права у Державному земельному кадастрі.

Відомості про:	власника / користувача земельної ділянки або уповноважену ним особу; спадкоємця/ правонаступника (для юридичних осіб); особу, в інтересах якої встановлено обмеження, або уповноважену нею особу	орган державної влади / орган місцевого самоврядування; розробника документації із землеустрою/суб'єкта оціночної діяльності відповідно до статті 6 Закону України "Про оцінку земель"; нотаріуса
Прізвище, ім'я та по батькові фізичної особи / найменування юридичної особи		
Податковий номер / серія та номер паспорта фізичної особи, яка через свої релігійні переконання відмовилася від прийняття номера		
Місце проживання фізичної особи / місцезнаходження юридичної особи		
Реквізити документа, що посвідчує особу заявника (назва, номер та серія документа, дата його видачі), та документа, що посвідчує повноваження діяти від імені особи (для уповноваженої особи)		
Підстави для надання відповідної інформації з посиланням на норму закону, яка передбачає право відповідного органу державної влади або органу місцевого самоврядування запитувати таку інформацію, а також реквізити справи, у зв'язку з якою виникла потреба в отриманні інформації		

Відомості про об'єкт Державного земельного кадастру, стосовно якого запитуються відомості:

Дані про земельну ділянку	
Місце розташування земельної ділянки	
Кадастровий номер земельної ділянки (за наявності)	
Дані про інший об'єкт Державного земельного кадастру, стосовно якого запитуються відомості	

Відомості про документ та/або витяг з документа Державного земельного кадастру, стосовно якого запитуються відомості:

Дані про тип (назву), номер, дату реєстрації, назву розділу або перелік розділів, назву або номер сторінки документа, з якого замовляється копія

До заяви/запиту додаються:

- копія документа, що посвідчує особу;  
 документ про оплату послуг за надання відомостей з Державного земельного кадастру;

- документ, який підтверджує повноваження діяти від імені заявника (у разі подання заяви уповноваженою особою заявника);  
 доручення власника (користувача) або набувача права на земельну ділянку на отримання відомостей з Державного земельного кадастру.

Інформацію про стан формування витягу/довідки/викопіювання/ засвідченої копії прощу надати:

- у паперовій формі  
 в електронній формі на адресу: \_\_\_\_\_  
 в іншій формі \_\_\_\_\_

Підпис заявника

МП (за наявності)

Дата подання заяви

Службова інформація  
 Реєстраційний номер заяви

Дата реєстрації заяви

Прізвище, ім'я та по батькові особи, уповноваженої надавати відомості з Державного земельного кадастру

Підпис особи, уповноваженої надавати відомості з Державного земельного кадастру

МП



**ІНФОРМАЦІЙНА КАРТКА АДМІНІСТРАТИВНОЇ ПОСЛУГИ**  
**НАДАННЯ ВІДОМОСТЕЙ З ДЕРЖАВНОГО ЗЕМЕЛЬНОГО КАДАСТРУ У ФОРМІ ВИКОШТОВАНЬ**  
**З КАРТОГРАФІЧНОЇ ОСНОВИ ДЕРЖАВНОГО ЗЕМЕЛЬНОГО КАДАСТРУ, КАДАСТРОВОЇ**  
**КАРТИ (ПЛАНУ)**

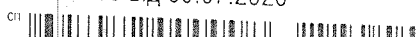
(назва адміністративної послуги)

- 1. Відділ у Корсунь-Шевченківському районі Головного управління Держгеокадастру у Черкаській області**  
**2. Міськрайонне управління у Черкаському районі та м. Черкасах Головного управління Держгеокадастру у Черкаській області**  
**3. Відділ у Чигиринському районі Головного управління Держгеокадастру у Черкаській області**

(найменування суб'єкта надання послуги)

**Інформація про центр надання адміністративних послуг**

Найменування центру надання адміністративної послуги, в якому здійснюється обслуговування суб'єкта звернення	<ol style="list-style-type: none"> <li>1. Центр надання адміністративних послуг виконавчого комітету Карашинської сільської ради Корсунь-Шевченківського району Черкаської області</li> <li>2. Відділ «Центр надання адміністративних послуг» виконавчого комітету Сагунівської сільської ради.</li> <li>3. Центр надання адміністративних послуг Чигиринської міської ради</li> </ol>
1. Місцезнаходження центру надання адміністративної послуги	<ol style="list-style-type: none"> <li>1. 19463, Черкаська область, Корсунь-Шевченківський район, с. Карашина, вул. Кільцева, 41</li> <li>2. 19644, Черкаська область, Черкаський район, с. Сагунівка, вул. Лесі Українки, 77/4</li> <li>3. 20901, Черкаська область, м. Чигирин, вул. Б.Хмельницького, 19</li> </ol>
2. Інформація щодо режиму роботи центру надання адміністративної послуги	<ol style="list-style-type: none"> <li>1. Понеділок-четвер з 08.00 до 17.15 П'ятниця з 08.00 до 16.00 Субота, неділя – вихідний</li> <li>2. Понеділок, вівторок з 08.00 до 16.30 Середа, п'ятниця з 08.00 до 16.00 Четвер з 08.00 до 20.00, субота, неділя-вихідні дні</li> <li>3. Понеділок, середа, четвер з 08.00 до 16.00, вівторок з 09.00 до 20.00, П'ятниця з 08.00 до 15.00 Субота, неділя – вихідний</li> </ol>
3. Телефон/факс (довідки), адреса електронної пошти та веб-сайт центру надання адміністративної послуги	<ol style="list-style-type: none"> <li>1. тел. (04735) 2-01-03, e-mail: <a href="mailto:gromada_snap@ukr.net">gromada_snap@ukr.net</a>, веб-сайт: <a href="https://karashynska-gromada.gov.ua">https://karashynska-gromada.gov.ua</a></li> <li>2. тел. (0472) 34-26-98, e-mail: <a href="mailto:sagunivskarada@ukr.net">sagunivskarada@ukr.net</a>, офіційний сайт: <a href="http://sagunivskaotg.org.ua">http://sagunivskaotg.org.ua</a></li> <li>3. тел. (04730) 2-87-28, e-mail: <a href="mailto:Chygyryn_mrada@ukr.net">Chygyryn_mrada@ukr.net</a>, веб-сайт: <a href="http://chigirinskaotg.org.ua">chigirinskaotg.org.ua</a></li> </ol>
<b>Нормативні акти, якими регламентується надання адміністративної послуги</b>	
4. Закони України	Стаття 38 Закону України «Про Державний земельний кадастр»
5. Акти Кабінету Міністрів України	Пункти 166, 167, 168, 172, 181, 182 Порядку ведення Державного земельного кадастру, затвердженого постановою Кабінету Міністрів України від 17 жовтня 2012 р. № 1051 Розпорядження Кабінету Міністрів України від 16 травня 2014 р. № 523-р «Деякі питання надання адміністративних послуг органів виконавчої влади через центри надання адміністративних послуг»
6. Акти центральних органів виконавчої влади	
7. Акти місцевих органів виконавчої влади/органів місцевого самоврядування	
<b>Умови отримання адміністративної послуги</b>	





8.	Підстава для одержання адміністративної послуги	Заява про надання відомостей з Державного земельного кадастру
9.	Вичерпний перелік документів, необхідних для отримання адміністративної послуги, а також вимоги до них	<p>1. Заява про надання відомостей з Державного земельного кадастру за формою, встановленою Порядком ведення Державного земельного кадастру, затвердженим постановою Кабінету Міністрів України від 17.10.2012 № 1051 (форма заяви додається)*</p> <p>2. Документ, що підтверджує оплату послуг з надання вкопювання з картографічної основи Державного земельного кадастру, кадастрової карти (плану) (або інформація (реквізити платежу) про сплату збору (внесення плати) в будь-якій формі, надані суб'єктом звернення **)</p> <p>3. Документ, який підтверджує повноваження діяти від імені заявника (у разі подання заяви уповноваженою заявником особою)</p>
10.	Порядок та спосіб подання документів, необхідних для отримання адміністративної послуги	<p>Заява про надання відомостей з Державного земельного кадастру у паперовій формі з доданими документами подається до центру надання адміністративних послуг заявником або уповноваженою ним особою особисто або надсилається рекомендованим листом з описом вкладення та повідомленням про вручення або в електронній формі за власним кваліфікованим електронним підписом (печаткою) заявника надсилається через Єдиний державний портал адміністративних послуг, у тому числі через інтегровану з ним інформаційну систему Держгеокадастру.</p> <p>У разі подання заяви органом державної влади, органом місцевого самоврядування у заяві зазначаються підстави надання відповідної інформації з посиланням на норму закону, яка передбачає право відповідного органу запитувати таку інформацію, а також реквізити справи, у зв'язку з якою виникла потреба в отриманні інформації. Така заява розглядається у позачерговому порядку.</p>
11.	Платність (безоплатність) надання адміністративної послуги	<p>Послуга платна (у випадку звернення органів виконавчої влади та органів місцевого самоврядування – безоплатна)</p> <p>Безоплатно вкопювання з картографічної основи Державного земельного кадастру, кадастрової карти (плану) із зазначенням на ньому бажаного місцезнаходження земельної ділянки може бути підготовлено в електронній формі та роздруковане заявником самостійно у масштабі 1:5000 або в іншому масштабі, який забезпечує чітке відображення всіх елементів картографічної основи Державного земельного кадастру та відображених на ній відомостей Державного земельного кадастру, за допомогою програмних засобів, які відповідно до частини третьої статті 36 Закону України «Про Державний земельний кадастр» застосовуються цілодобово для оприлюднення відомостей Державного земельного кадастру у відкритому доступі.</p>
11.1	Нормативно-правові акти, на підставі яких стягується плата	<p><i>У разі платності:</i></p> <p>Стаття 38 Закону України «Про Державний земельний кадастр»</p>
11.2.	Розмір та порядок внесення плати (адміністративного збору) за платну адміністративну послугу	<p>Розмір плати за надання послуги – 0,03 розміру прожиткового мінімуму для працездатних осіб, встановленого законом на 1 січня календарного року, в якому надається відповідна адміністративна послуга</p> <p>Оплата послуги здійснюється шляхом попереднього перерахування коштів через банки та/або відділення поштового зв'язку; підтвердженням оплати послуги є платіжне доручення або квитанція з відміткою банку чи відділення поштового зв'язку (або інформація (реквізити платежу) про сплату збору (внесення плати) в будь-якій формі, надані суб'єктом звернення **)</p> <p>Оплата послуг здійснюється з урахуванням вимог Закону України «Про платіжні системи та переказ коштів в Україні»</p> <p>У разі подання заяви в електронній формі оплата послуг за надання відомостей з Державного земельного кадастру</p>



		здійснюється із застосуванням електронних платіжних засобів відповідно до Закону України «Про платіжні системи та переказ коштів в Україні»
11.3.	Розрахунковий рахунок для внесення плати	1. Розрахунковий рахунок UA 878999980334129879027023639, ЄДРПОУ 36777264, отримувач УК у Кор-Шевч.р/отг с. Карашина/22012500, призначення платежу «Плата за надання інших адмінпослуг», Банк отримувача Казначейство України(ЕАП) 2. УК у м.Черкасах/отг с.Сагунів/22012500, код отримувача 38031150 Казначейство України, UA 758999980334129879000023711 МФО 899998, 3. УК у Чигир. р-н/отг м. Чигирин/22012500,р/р UA 468999980334189879027023705 в ГУ ДКСУ у Черкаській області, МФО 899998, ЄДРПОУ 36783194
12.	Строк надання адміністративної послуги	Протягом 3 робочих днів з дня реєстрації відповідної заяви у відповідному управлінні/відділі структурного підрозділу Головного управління Держгеокадастру у Черкаській області
13.	Перелік підстав для відмови у наданні адміністративної послуги	1. У Державному земельному кадастрі відсутні запитувані відомості 2. Документи подані не в повному обсязі (відсутність документа, що підтверджує повноваження діяти від імені заявника, відсутність документа, що підтверджує оплату послуг з надання витягу (або інформації (реквізитів платежу)**), та/або не відповідають вимогам, встановленим законом (заява не відповідає встановленій формі)
14.	Результат надання адміністративної послуги	Викопіювання з картографічної основи Державного земельного кадастру, кадастрової карти (плану) або повідомлення про відмову у наданні відомостей з Державного земельного кадастру
15.	Способи отримання відповіді (результату)	Видається центром надання адміністративних послуг заявнику (уповноваженій особі заявника), або надсилається поштою на адресу, вказану заявником у заяві. У разі подання заяви в електронній формі за власним кваліфікованим електронним підписом (печаткою) заявника відомості з Державного земельного кадастру у формі викопіювання з картографічної основи державного земельного кадастру, кадастрової карти (плану) або мотивована відмова у наданні таких відомостей за бажанням заявника видаються також у формі електронного документа засобами телекомунікаційного зв'язку.
16.	Примітка	* Форма заяви про надання відомостей з Державного земельного кадастру наведена у додатку до інформаційної картки адміністративної послуги **до 31 грудня 2021 р.



## Додаток

до інформаційної картки адміністративної послуги з надання відомостей з Державного земельного кадастру у формі вкопювань з картографічної основи Державного земельного кадастру, кадастрової карти (плану)

(особа, уповноважена надавати відомості з Державного земельного кадастру)
(прізвище, ім'я та по батькові фізичної особи / найменування юридичної особи)
(податковий номер/серія та номер паспорта фізичної особи, яка через свої релігійні переконання відмовилася від прийняття номера)
(реквізити документа, що посвідчує особу, яка звернулася із заявою
(назва документа, номер та серія, дата видачі), та документа, що посвідчує повноваження діяти від імені особи)
(місце проживання фізичної особи / місцезнаходження юридичної особи)
(номер контактного телефону)

## ЗАЯВА

## про надання відомостей з Державного земельного кадастру

Відповідно до Закону України "Про Державний земельний кадастр" та Порядку ведення Державного земельного кадастру прошу надати:

витяг з Державного земельного кадастру

про:

- межі державного кордону України
- землі в межах території адміністративно-територіальної одиниці
- обмеження у використанні земель
- земельну ділянку
- видачу державного акта на право власності на земельну ділянку новому власнику земельної ділянки

- довідку, що містить узагальнену інформацію про землі (території);
- вкопювання з картографічної основи Державного земельного кадастру, кадастрової карти (плану);
- копію документа, що створюється під час ведення Державного земельного кадастру;
- витяг з документа Державного земельного кадастру;
- довідку про наявність та розмір земельної частки (паю);



- довідку про наявність у Державному земельному кадастрі відомостей про одержання у власність земельної ділянки у межах норм безоплатної приватизації за певним видом її цільового призначення (використання);
- довідку про осіб, які отримали доступ до інформації про суб'єкта речового права у Державному земельному кадастрі.

Відомості про:	власника / користувача земельної ділянки або уповноважену ним особу; спадкоємця/ правонаступника (для юридичних осіб); особу, в інтересах якої встановлено обмеження, або уповноважену нею особу	орган державної влади / орган місцевого самоврядування; розробника документації із землеустрою/суб'єкта оціночної діяльності відповідно до статті 6 Закону України "Про оцінку земель"; нотаріуса
Прізвище, ім'я та по батькові фізичної особи / найменування юридичної особи		
Податковий номер / серія та номер паспорта фізичної особи, яка через свої релігійні переконання відмовилася від прийняття номера		
Місце проживання фізичної особи / місцезнаходження юридичної особи		
Реквізити документа, що посвідчує особу заявника (назва, номер та серія документа, дата його видачі), та документа, що посвідчує повноваження діяти від імені особи (для уповноваженої особи)		
Підстави для надання відповідної інформації з посиланням на норму закону, яка передбачає право відповідного органу державної влади або органу місцевого самоврядування запитувати таку інформацію, а також реквізити справи, у зв'язку з якою виникла потреба в отриманні інформації		

Відомості про об'єкт Державного земельного кадастру, стосовно якого запитуються відомості:

Дані про земельну ділянку	
Місце розташування земельної ділянки	
Кадастровий номер земельної ділянки (за наявності)	
Дані про інший об'єкт Державного земельного кадастру, стосовно якого запитуються відомості	

Відомості про документ та/або витяг з документа Державного земельного кадастру, стосовно якого запитуються відомості:

Дані про тип (назву), номер, дату реєстрації, назву розділу або перелік розділів, назву або номер сторінки документа, з якого замовляється копія

До заяви/запиту додаються:

- копія документа, що посвідчує особу;  
 документ про оплату послуг за надання відомостей з Державного земельного кадастру;

- документ, який підтверджує повноваження діяти від імені заявника (у разі подання заяви уповноваженою особою заявника);  
 доручення власника (користувача) або набувача права на земельну ділянку на отримання відомостей з Державного земельного кадастру.

Інформацію про стан формування витягу/довідки/викопіювання/ засвідченої копії прошу надати:

- у паперовій формі  
 в електронній формі на адресу: \_\_\_\_\_  
 в іншій формі \_\_\_\_\_

Підпис заявника

МП (за наявності)

Дата подання заяви

Службова інформація  
 Реєстраційний номер заяви

Дата реєстрації заяви

Прізвище, ім'я та по батькові особи, уповноваженої надавати відомості з Державного земельного кадастру

Підпис особи, уповноваженої надавати відомості з Державного земельного кадастру

МП



**ІНФОРМАЦІЙНА КАРТКА АДМІНІСТРАТИВНОЇ ПОСЛУГИ**  
**ВНЕСЕННЯ ДО ДЕРЖАВНОГО ЗЕМЕЛЬНОГО КАДАСТРУ ВІДОМОСТЕЙ ПРО ОБМЕЖЕННЯ У**  
**ВИКОРИСТАННІ ЗЕМЕЛЬ, ВСТАНОВЛЕНІ ЗАКОНАМИ ТА ПРИЙНЯТИМИ ВІДПОВІДНО ДО**  
**НИХ НОРМАТИВНО-ПРАВОВИМИ АКТАМИ, З ВИДАЧЕЮ ВИТЯГУ**


(назва адміністративної послуги)

1. Відділ у Корсунь-Шевченківському районі Головного управління Держгеокадастру у Черкаській області
2. Міськрайонне управління у Черкаському районі та м. Черкасах Головного управління Держгеокадастру у Черкаській області
3. Відділ у Чигиринському районі Головного управління Держгеокадастру у Черкаській області

(найменування суб'єкта надання послуги)

**Інформація про центр надання адміністративних послуг**

Найменування центру надання адміністративних послуг, в якому здійснюється обслуговування суб'єкта звернення	<ol style="list-style-type: none"> <li>1. Центр надання адміністративних послуг виконавчого комітету Карашинської сільської ради Корсунь-Шевченківського району Черкаської області</li> <li>2. Відділ «Центр надання адміністративних послуг» виконавчого комітету Сагунівської сільської ради.</li> <li>3. Центр надання адміністративних послуг Чигиринської міської ради</li> </ol>
1. Місцезнаходження центру надання адміністративних послуг	<ol style="list-style-type: none"> <li>1. 19463, Черкаська область, Корсунь-Шевченківський район, с. Карашина, вул. Кільцева, 41</li> <li>2. 19644, Черкаська область, Черкаський район, с. Сагунівка, вул. Лесі Українки, 77/4</li> <li>3. 20901, Черкаська область, м. Чигирин, вул. Б.Хмельницького, 19</li> </ol>
2. Інформація щодо режиму роботи центру надання адміністративних послуг	<ol style="list-style-type: none"> <li>1. Понеділок-четвер з 08.00 до 17.15 П'ятниця з 08.00 до 16.00 Субота, неділя – вихідний</li> <li>2. Понеділок, вівторок з 08.00 до 16.30 Середа, п'ятниця з 08.00 до 16.00 Четвер з 08.00 до 20.00, субота, неділя-вихідні дні</li> <li>3. Понеділок, середа, четвер з 08.00 до 16.00, вівторок з 09.00 до 20.00, П'ятниця з 08.00 до 15.00 Субота, неділя – вихідний</li> </ol>
3. Телефон/факс (довідки), адреса електронної пошти та веб-сайт центру надання адміністративних послуг	<ol style="list-style-type: none"> <li>1. тел. (04735) 2-01-03, e-mail: <a href="mailto:gromada_snar@ukr.net">gromada_snar@ukr.net</a>, веб-сайт: <a href="https://karashynska-gromada.gov.ua">https://karashynska-gromada.gov.ua</a></li> <li>2. тел. (0472) 34-26-98, e-mail: <a href="mailto:sagunivskarada@ukr.net">sagunivskarada@ukr.net</a>, офіційний сайт: <a href="http://sagunivskaotg.org.ua">http://sagunivskaotg.org.ua</a></li> <li>3. тел. (04730) 2-87-28, e-mail: <a href="mailto:Chygyryn_mrada@ukr.net">Chygyryn_mrada@ukr.net</a>, веб-сайт: <a href="http://chigirinskaotg.org.ua">chigirinskaotg.org.ua</a></li> </ol>
<b>Нормативні акти, якими регламентується надання адміністративної послуги</b>	
4. Закони України	Стаття 32 Закону України «Про Державний земельний кадастр»
5. Акти Кабінету Міністрів України	Пункти 104, 105 Порядку ведення Державного земельного кадастру, затвердженого постановою Кабінету Міністрів України від 17.10.2012 № 1051 Розпорядження Кабінету Міністрів України від 16 травня 2014 р. № 523-р «Деякі питання надання адміністративних послуг органів виконавчої влади через центри надання адміністративних послуг»
6. Акти центральних органів виконавчої влади	
7. Акти місцевих органів виконавчої влади/органів місцевого самоврядування	
<b>Умови отримання адміністративної послуги</b>	



8.	Підстава для одержання адміністративної послуги	Заява про внесення відомостей (змін до них) до Державного земельного кадастру
9.	Вичерпний перелік документів, необхідних для отримання адміністративної послуги, а також вимоги до них	<p>1. Заява про внесення відомостей (змін до них) до Державного земельного кадастру за формою, встановленою Порядком ведення Державного земельного кадастру, затвердженим постановою Кабінету Міністрів України від 17 жовтня 2012 р. № 1051 (форма заяви додається)*.</p> <p>2. Документація із землеустрою у паперовій та електронній формі відповідно до вимог Закону України «Про землеустрій», інші документи, які згідно з пунктом 102 Порядку ведення Державного земельного кадастру, затвердженого постановою Кабінету Міністрів України від 17.10.2012 № 1051, є підставою для виникнення, зміни та припинення обмеження у використанні земель, а саме: схеми землеустрою і техніко-економічні обґрунтування використання та охорони земель адміністративно-територіальних одиниць; проекти землеустрою щодо створення нових та впорядкування існуючих землеволодінь і землекористувань; проекти землеустрою щодо забезпечення еколого-економічного обґрунтування сівозміни та впорядкування угідь; проекти землеустрою щодо відведення земельних ділянок; технічна документація із землеустрою щодо встановлення меж земельної ділянки в натурі (на місцевості); інша документація із землеустрою відповідно до статті 25 Закону України «Про землеустрій»; договір; рішення суду.</p> <p>3. Електронний документ відповідно до вимог Закону України «Про Державний земельний кадастр».</p> <p>4. Документ, який підтверджує повноваження діяти від імені заявника (у разі подання заяви уповноваженою заявником особою)</p>
10.	Порядок та спосіб подання документів, необхідних для отримання адміністративної послуги	Заява про внесення відомостей (змін до них) до Державного земельного кадастру у паперовій формі разом з доданими до неї документами подається до центру надання адміністративних послуг заінтересованою особою особисто або надсилається рекомендованим листом з описом вкладення та повідомленням про вручення
11.	Платність (безоплатність) надання адміністративної послуги	Безоплатно
12.	Строк надання адміністративної послуги	14 робочих днів з дня реєстрації відповідної заяви у відповідному управлінні/відділі структурного підрозділу Головного управління Держгеокадастру у Черкаській області
13.	Перелік підстав для відмови у наданні адміністративної послуги	Документи подані не в повному обсязі (відсутність документа, що підтверджує повноваження діяти від імені заявника, відповідних заяви, за встановленою формою, документації із землеустрою у паперовій та електронній формі, електронного документа) та/або не відповідають вимогам, встановленим законом (заява не відповідає встановленій формі, із заявою про внесення відомостей (змін до них) до Державного земельного кадастру звернулася неналежна особа, об'єкт Державного земельного кадастру розташований на території дії повноважень іншого Державного кадастрового реєстратора, електронний документ не придатний для проведення його перевірки за допомогою програмного забезпечення Державного земельного кадастру)
14.	Результат надання адміністративної послуги	Витяг з Державного земельного кадастру про обмеження у використанні земель, який надається на підтвердження внесення до Державного земельного кадастру відомостей про обмеження у використанні земель, встановлені законами та прийнятими відповідно до них нормативно-правовими актами Повідомлення про відмову в прийнятті заяви про внесення відомостей (змін до них) до Державного земельного кадастру



		Рішення про відмову у внесенні відомостей (змін до них) до Державного земельного кадастру
15.	Способи отримання відповіді (результату)	Видається центром надання адміністративних послуг заявнику (уповноваженій особі заявника), надсилається поштою на адресу, вказану заявником у заяві
16.	Примітка	* Форма заяви про внесення відомостей (змін до них) до Державного земельного кадастру наведено у додатку до інформаційної картки адміністративної послуги



Додаток  
до інформаційної картки адміністративної  
послуги внесення до Державного земельного  
кадастру відомостей про обмеження у  
використанні земель, встановлені законами та  
прийнятими відповідно до них нормативно-  
правовими актами, з видачею витягу

Державному кадастровому реєстратору  
(Держгеокадастр або найменування його  
територіального органу)  
(прізвище, ім'я та по батькові фізичної особи /  
найменування юридичної особи)  
(податковий номер / серія та номер паспорта  
фізичної особи,  
яка через свої релігійні переконання  
відмовилася від прийняття номера)  
(реквізити документа, що посвідчує особу,  
яка звернулася із заявою  
(назва документа, номер та серія, дата видачі), та  
документа, що посвідчує повноваження діяти  
від імені особи)  
(місце проживання фізичної особи /  
місцезнаходження юридичної особи)  
(контактний телефон)

#### ЗАЯВА

про внесення відомостей (змін до них) до Державного земельного кадастру  
Відповідно до Закону України "Про Державний земельний кадастр" прошу внести відомості  
(зміни до них) до Державного земельного кадастру про:  
об'єкт Державного земельного кадастру,  
щодо якого вносяться відомості:

- землі в межах державного кордону України;
- землі в межах території адміністративно-територіальної одиниці;
- обмеження у використанні земель;





земельну ділянку

Місце розташування земельної ділянки:

Інші відомості:

Кадастровий номер земельної ділянки (за наявності):

Дані про інший об'єкт Державного земельного кадастру, щодо якого вносяться відомості:

До заяви додаються:

- копія документа, що посвідчує особу;
- копія документа, що посвідчує повноваження діяти від імені особи;
- копія документа про присвоєння податкового номера;
- документація із землеустрою;
- документація із оцінки земель;
- електронний документ;
- рішення Верховної Ради України, органу виконавчої влади, органу місцевого самоврядування;
- договір;
- рішення суду;
- документи, на підставі яких виникає відповідне право суборенди, сервітуту, із зазначенням меж частини земельної ділянки, на яку поширюється відповідне речове право;

Інформацію про результати розгляду заяви прошу надати:

у паперовій формі

в електронній формі на адресу: \_\_\_\_\_

Службова інформація

Реєстраційний номер заяви

Дата реєстрації заяви

Прізвище, ім'я та по батькові  
Державного кадастрового  
реєстратора

Підпис Державного кадастрового  
реєстратора

Підпис заявника

М.П. (за наявності)

Дата подання заяви

М.П.



**ІНФОРМАЦІЙНА КАРТКА АДМІНІСТРАТИВНОЇ ПОСЛУГИ**  
**ВНЕСЕННЯ ДО ДЕРЖАВНОГО ЗЕМЕЛЬНОГО КАДАСТРУ ВІДОМОСТЕЙ (ЗМІН ДО НИХ) ПРО**  
**ЗЕМЕЛЬНУ ДІЛЯНКУ З ВИДАЧЕЮ ВИТЯГУ**

(назва адміністративної послуги)

**1. Відділ у Корсунь-Шевченківському районі Головного управління Держгеокадастру у Черкаській області**

**2. Міськрайонне управління у Черкаському районі та м. Черкасах Головного управління Держгеокадастру у Черкаській області**

**3. Відділ у Чигиринському районі Головного управління Держгеокадастру у Черкаській області**

(найменування суб'єкта надання послуги)

Інформація про центр надання адміністративних послуг	
Найменування центру надання адміністративних послуг, в якому здійснюється обслуговування суб'єкта звернення	<p>1. Центр надання адміністративних послуг виконавчого комітету Карашинської сільської ради Корсунь-Шевченківського району Черкаської області</p> <p>2. Відділ «Центр надання адміністративних послуг» виконавчого комітету Сагунівської сільської ради.</p> <p>3. Центр надання адміністративних послуг Чигиринської міської ради</p>
1 Місцезнаходження центру надання адміністративних послуг	<p>1. 19463, Черкаська область, Корсунь-Шевченківський район, с. Карашина, вул. Кільцева, 41</p> <p>2. 19644, Черкаська область, Черкаський район, с. Сагунівка, вул. Лесі Українки, 77/4</p> <p>3. 20901, Черкаська область, м. Чигирин, вул. Б.Хмельницького, 19</p>
2 Інформація щодо режиму роботи центру надання адміністративних послуг	<p>1. Понеділок-четвер з 08.00 до 17.15 П'ятниця з 08.00 до 16.00 Субота, неділя – вихідний</p> <p>2. Понеділок, вівторок з 08.00 до 16.30 Середа, п'ятниця з 08.00 до 16.00 Четвер з 08.00 до 20.00, субота, неділя-вихідні дні</p> <p>3. Понеділок, середа, четвер з 08.00 до 16.00, вівторок з 09.00 до 20.00, П'ятниця з 08.00 до 15.00 Субота, неділя – вихідний</p>
3 Телефон/факс (довідки), адреса електронної пошти та веб-сайт центру надання адміністративних послуг	<p>1. тел. (04735) 2-01-03, e-mail: <a href="mailto:gromada_cnap@ukr.net">gromada_cnap@ukr.net</a>, веб-сайт: <a href="https://karashynska-gromada.gov.ua">https://karashynska-gromada.gov.ua</a></p> <p>2. тел. (0472) 34-26-98, e-mail: <a href="mailto:sagunivskarada@ukr.net">sagunivskarada@ukr.net</a>, офіційний сайт: <a href="http://sagunivskaotg.org.ua">http://sagunivskaotg.org.ua</a></p> <p>3. тел. (04730) 2-87-28, e-mail: <a href="mailto:Chygyryn_mrada@ukr.net">Chygyryn_mrada@ukr.net</a>, веб-сайт: <a href="http://chigirinskaotg.org.ua">chigirinskaotg.org.ua</a></p>
Нормативні акти, якими регламентується надання адміністративної послуги	
4. Закони України	Стаття 21 Закону України «Про Державний земельний кадастр»
5. Акти Кабінету Міністрів України	Пункти 118, 121, 122 Порядку ведення Державного земельного кадастру, затвердженого постановою Кабінету Міністрів України від 17 жовтня 2012 р. № 1051 Розпорядження Кабінету Міністрів України від 16 травня 2014 р. № 523-р «Деякі питання надання адміністративних послуг органів виконавчої влади через центри надання адміністративних послуг»
6. Акти центральних органів виконавчої влади	
7. Акти місцевих органів виконавчої влади/органів місцевого самоврядування	



Умови отримання адміністративної послуги		
8.	Підстава для одержання адміністративної послуги	Заява про внесення відомостей (змін до них) до Державного земельного кадастру
9.	Вичерпний перелік документів, необхідних для отримання адміністративної послуги, а також вимоги до них	<ol style="list-style-type: none"> <li>1. Заява про внесення відомостей (змін до них) до Державного земельного кадастру за формою, встановленою Порядком ведення Державного земельного кадастру, затвердженим постановою Кабінету Міністрів України від 17 жовтня 2012 р. № 1051 (форма заяви додається)*</li> <li>2. Документ, який підтверджує повноваження діяти від імені заявника (у разі подання заяви уповноваженою заявником особою)</li> <li>3. Документацію із землеустрою, яка є підставою для внесення відомостей (змін до них) до Державного земельного кадастру про земельну ділянку у паперовій або електронній формі відповідно до вимог Закону України «Про землеустрій»</li> <li>4. Електронний документ, що містить відомості про результати робіт із землеустрою, які підлягають внесенню до Державного земельного кадастру, відповідно до вимог Закону України «Про Державний земельний кадастр»</li> </ol>
10.	Порядок та спосіб подання документів, необхідних для отримання адміністративної послуги	Заява про внесення відомостей (змін до них) до Державного земельного кадастру про земельну ділянку у паперовій формі з доданими документами подається до центру надання адміністративних послуг заявником або уповноваженою ним особою особисто або надсилається рекомендованим листом з описом вкладення та повідомленням про вручення або в електронній формі за власним кваліфікованим електронним підписом (печаткою) заявника надсилається через Єдиний державний портал адміністративних послуг, у тому числі через інтегровану з ним інформаційну систему Держгеокадастру.
11.	Платність (безоплатність) надання адміністративної послуги	Безоплатно
12.	Строк надання адміністративної послуги	14 робочих днів з дня реєстрації відповідної заяви у відповідному управлінні/відділі структурного підрозділу Головного управління Держгеокадастру у Черкаській області
13.	Перелік підстав для відмови у наданні адміністративної послуги	<ol style="list-style-type: none"> <li>1. Розташування земельної ділянки на території дії повноважень іншого Державного кадастрового реєстратора</li> <li>2. Документи подані не в повному обсязі (відсутність документа, що підтверджує повноваження діяти від імені заявника) та/або не відповідають вимогам, встановленим законом (заява не відповідає встановленій формі)</li> <li>3. Наявність заявлених відомостей у Поземельній книзі</li> <li>4. Електронний документ не придатний для проведення його перевірки за допомогою програмного забезпечення Державного земельного кадастру</li> </ol>
14.	Результат надання адміністративної послуги	Витяг з Державного земельного кадастру про земельну ділянку на підтвердження внесення відомостей (змін до них) до Державного земельного кадастру Повідомлення про відмову у прийнятті заяви про внесення відомостей (змін до них) до Державного земельного кадастру про земельну ділянку Рішення про відмову у внесенні відомостей (змін до них) до Державного земельного кадастру
15.	Способи отримання відповіді (результату)	Видається центром надання адміністративних послуг заявнику (уповноваженій особі заявника), або надсилається поштою на адресу, вказану заявником у заяві. У разі подання заяви в електронній формі за власним кваліфікованим електронним підписом (печаткою) заявника за бажанням заявника видається також у формі електронного документа засобами телекомунікаційного зв'язку



16.	Примітка	*Форма заяви про внесення відомостей (змін до них) до Державного земельного кадастру про земельну ділянку наведено у додатку до інформаційної картки адміністративної послуги
-----	----------	---



61

Додаток  
до інформаційної картки адміністративної  
послуги внесення відомостей (змін до них)  
про земельну ділянку

Державному кадастровому реєстратору

(Держгеокадастр або найменування його

територіального органу)

(прізвище, ім'я та по батькові фізичної особи /

найменування юридичної особи)

(податковий номер / серія та номер паспорта  
фізичної особи,

яка через свої релігійні переконання

відмовилася від прийняття номера)

(реквізити документа, що посвідчує особу,

яка звернулася із заявою

(назва документа, номер та серія, дата видачі), та

документа, що посвідчує повноваження діяти  
від імені особи)

(місце проживання фізичної особи /

місцезнаходження юридичної особи)

(контактний телефон)

### ЗАЯВА

про внесення відомостей (змін до них) до Державного земельного кадастру  
Відповідно до Закону України "Про Державний земельний кадастр" прошу внести відомості  
(зміни до них) до Державного земельного кадастру про:

об'єкт Державного земельного кадастру,  
щодо якого вносяться відомості:

- землі в межах державного кордону України;
- землі в межах території адміністративно-територіальної одиниці;
- обмеження у використанні земель;
- земельну ділянку

Місце розташування земельної ділянки:

Інші відомості:



Кадастровий номер земельної ділянки (за наявності):

Дані про інший об'єкт Державного земельного кадастру, щодо якого вносяться відомості:

До заяви додаються:

- копія документа, що посвідчує особу;
- копія документа, що посвідчує повноваження діяти від імені особи;
- копія документа про присвоєння податкового номера;
- документація із землеустрою;
- документація із оцінки земель;
- електронний документ;
- рішення Верховної Ради України, органу виконавчої влади, органу місцевого самоврядування;
- договір;
- рішення суду;
- документи, на підставі яких виникає відповідне право суборенди, сервітуту, із зазначенням меж частини земельної ділянки, на яку поширюється відповідне речове право;

Інформацію про результати розгляду заяви прошу надати:

- у паперовій формі
- в електронній формі на адресу: \_\_\_\_\_

Службова інформація

Рєєстраційний номер заяви

Дата реєстрації заяви

Прізвище, ім'я та по батькові  
Державного кадастрового  
реєстратора

Підпис Державного кадастрового  
реєстратора

Підпис заявника

М.П. (за наявності)

Дата подання заяви

М.П.



**ІНФОРМАЦІЙНА КАРТКА АДМІНІСТРАТИВНОЇ ПОСЛУГИ**  
**ВНЕСЕННЯ ДО ДЕРЖАВНОГО ЗЕМЕЛЬНОГО КАДАСТРУ ВІДОМОСТЕЙ (ЗМІН ДО НИХ) ПРО**  
**ЗЕМЛІ В МЕЖАХ ТЕРИТОРІЙ АДМІНІСТРАТИВНО-ТЕРИТОРІАЛЬНИХ ОДИНИЦЬ З ВИДАЧЕЮ**  
**ВИТЯГУ**

(назва адміністративної послуги)

**1. Відділ у Корсунь-Шевченківському районі Головного управління Держгеокадастру у Черкаській області**

**2. Миськрайонне управління у Черкаському районі та м. Черкасах Головного управління Держгеокадастру у Черкаській області**

**3. Відділ у Чигиринському районі Головного управління Держгеокадастру у Черкаській області**

(найменування суб'єкта надання послуги)

Інформація про центр надання адміністративних послуг	
Найменування центру надання адміністративних послуг, в якому здійснюється обслуговування суб'єкта звернення	<p>1. Центр надання адміністративних послуг виконавчого комітету Карашинської сільської ради Корсунь-Шевченківського району Черкаської області</p> <p>2. Відділ «Центр надання адміністративних послуг» виконавчого комітету Сагунівської сільської ради.</p> <p>3. Центр надання адміністративних послуг Чигиринської міської ради</p>
1 Місцезнаходження центру надання адміністративних послуг	<p>1. 19463, Черкаська область, Корсунь-Шевченківський район, с. Карашина, вул. Кільцева, 41</p> <p>2. 19644, Черкаська область, Черкаський район, с. Сагунівка, вул. Лесі Українки, 77/4</p> <p>3. 20901, Черкаська область, м. Чигирин, вул. Б.Хмельницького, 19</p>
2 Інформація щодо режиму роботи центру надання адміністративних послуг	<p>1. Понеділок-четвер з 08.00 до 17.15 П'ятниця з 08.00 до 16.00 Субота, неділя – вихідний</p> <p>2. Понеділок, вівторок з 08.00 до 16.30 Середа, п'ятниця з 08.00 до 16.00 Четвер з 08.00 до 20.00, субота, неділя-вихідні дні</p> <p>3. Понеділок, середа, четвер з 08.00 до 16.00, вівторок з 09.00 до 20.00, П'ятниця з 08.00 до 15.00 Субота, неділя – вихідний</p>
3 Телефон/факс (довідки), адреса електронної пошти та веб-сайт центру надання адміністративних послуг	<p>1. тел. (04735) 2-01-03, e-mail: <a href="mailto:gromada_cnap@ukr.net">gromada_cnap@ukr.net</a>, веб-сайт: <a href="https://karashynska-gromada.gov.ua">https://karashynska-gromada.gov.ua</a></p> <p>2. тел. (0472) 34-26-98, e-mail: <a href="mailto:sagunivskarada@ukr.net">sagunivskarada@ukr.net</a>, офіційний сайт: <a href="http://saguniyskaotg.org.ua">http://saguniyskaotg.org.ua</a></p> <p>3. тел. (04730) 2-87-28, e-mail: <a href="mailto:Chygyryn_mrada@ukr.net">Chygyryn_mrada@ukr.net</a>, веб-сайт: <a href="http://chigirinskaotg.org.ua">chigirinskaotg.org.ua</a></p>
<b>Нормативні акти, якими регламентується надання адміністративної послуги</b>	
4. Закони України	Стаття 32 Закону України «Про Державний земельний кадастр»
5. Акти Кабінету Міністрів України	Пункти 69–75, 77–79, 96–98 Порядку ведення Державного земельного кадастру, затвердженого постановою Кабінету Міністрів України від 17 жовтня 2012 р. № 1051 Розпорядження Кабінету Міністрів України від 16 травня 2014 р. № 523-р «Деякі питання надання адміністративних послуг органів виконавчої влади через центри надання адміністративних послуг»
6. Акти центральних органів виконавчої влади	
7. Акти місцевих органів виконавчої влади/органів місцевого самоврядування	
<b>Умови отримання адміністративної послуги</b>	



8.	Підстава для одержання адміністративної послуги	Заява про внесення до Державного земельного кадастру відомостей (змін до них) про землі в межах територій адміністративно-територіальних одиниць
9.	Вичерпний перелік документів, необхідних для отримання адміністративної послуги, а також вимоги до них	<ol style="list-style-type: none"> <li>1. Заява про внесення відомостей до Державного земельного кадастру за формою, встановленою Порядком ведення Державного земельного кадастру, затвердженим постановою Кабінету Міністрів України від 17.10.2012 № 1051 (форма заяви додається)*</li> <li>2. Документація із землеустрою та оцінки земель, інші документи, які є підставою для внесення відомостей (змін до них) до Державного земельного кадастру</li> <li>3. Документація із землеустрою та оцінки земель, інші документи, які є підставою для внесення відомостей (змін до них) до Державного земельного кадастру, в електронній формі відповідно до вимог Закону України «Про землеустрій»</li> <li>4. Електронний документ, що містить відомості про результати робіт із землеустрою, які підлягають внесенню до Державного земельного кадастру, відповідно до вимог Закону України «Про Державний земельний кадастр»</li> <li>5. Документ, який підтверджує повноваження діяти від імені заявника (у разі подання заяви уповноваженою заявником особою)</li> </ol>
10.	Порядок та спосіб подання документів, необхідних для отримання адміністративної послуги	Заява про внесення відомостей (змін до них) до Державного земельного кадастру у паперовій формі з доданими документами подається до центру надання адміністративних послуг заявником або уповноваженою ним особою особисто або надсилається рекомендованим листом з описом вкладення та повідомленням про вручення
11.	Платність (безплатність) надання адміністративної послуги	Безоплатно
12.	Строк надання адміністративної послуги	14 робочих днів з дня реєстрації заяви у відповідному управлінні/відділі структурного підрозділу Головного управління Держгеокадастру у Черкаській області
13.	Перелік підстав для відмови у наданні адміністративної послуги	<ol style="list-style-type: none"> <li>1. Із заявою про внесення відомостей (змін до них) звернулася неналежна особа (подання заяв можуть здійснювати органи виконавчої влади, органи місцевого самоврядування відповідно до повноважень)</li> <li>2. Подання заявником не повного пакета документів (відсутність електронної форми документа документації із землеустрою)</li> <li>3. Розташування об'єкта Державного земельного кадастру на території дії повноважень іншого Державного кадастрового реєстратора</li> <li>4. Електронний документ не придатний для проведення його перевірки за допомогою програмного забезпечення Державного земельного кадастру</li> </ol>
14.	Результат надання адміністративної послуги	Витяг з Державного земельного кадастру про землі в межах територій адміністративно-територіальних одиниць на підтвердження внесення відомостей (змін до них) про землі в межах територій адміністративно-територіальних одиниць Повідомлення про відмову у реєстрації заяви про внесення відомостей (змін до них) до Державного земельного кадастру Рішення про відмову у внесенні до Державного земельного кадастру відомостей (змін до них) про землі в межах територій адміністративно-територіальних одиниць
15.	Способи отримання відповіді (результату)	Видається центру надання адміністративних послуг заявнику (уповноваженій особі заявника), надсилається поштою на адресу, вказану заявником у заяві
16.	Примітка	*Форма заяви про внесення відомостей (змін до них) до Державного земельного кадастру наведено у додатку до інформаційної картки адміністративної послуги





Додаток  
до інформаційної картки адміністративної  
послуги внесення відомостей (змін до них) до  
Державного земельного кадастру про землі в  
межах територій адміністративно-  
територіальних одиниць, з видачею витягу  
Державному кадастровому реєстратору

(Держгеокадастр або найменування його

територіального органу)

(прізвище, ім'я та по батькові фізичної особи /

найменування юридичної особи)

(податковий номер / серія та номер паспорта  
фізичної особи,

яка через свої релігійні переконання

відмовилася від прийняття номера)

(реквізити документа, що посвідчує особу,

яка звернулася із заявою

(назва документа, номер та серія, дата видачі), та

документа, що посвідчує повноваження діяти  
від імені особи)

(місце проживання фізичної особи /

місцезнаходження юридичної особи)

(контактний телефон)

#### ЗАЯВА

про внесення відомостей (змін до них) до Державного земельного кадастру  
Відповідно до Закону України "Про Державний земельний кадастр" прошу внести відомості  
(зміни до них) до Державного земельного кадастру про:  
об'єкт Державного земельного кадастру,  
щодо якого вносяться відомості:

- землі в межах державного кордону України;
- землі в межах території адміністративно-територіальної одиниці;
- обмеження у використанні земель;



земельну ділянку

Місце розташування земельної ділянки:

Інші відомості:

Кадастровий номер земельної ділянки (за наявності):

Дані про інший об'єкт Державного земельного кадастру, щодо якого вносяться відомості:

До заяви додаються:

- копія документа, що посвідчує особу;
- копія документа, що посвідчує повноваження діяти від імені особи;
- копія документа про присвоєння податкового номера;
- документація із землеустрою;
- документація із оцінки земель;
- електронний документ;
- рішення Верховної Ради України, органу виконавчої влади, органу місцевого самоврядування;
- договір;
- рішення суду;
- документи, на підставі яких виникає відповідне право суборенди, сервітуту, із зазначенням меж частини земельної ділянки, на яку поширюється відповідне речове право;

Інформацію про результати розгляду заяви прошу надати:

- у паперовій формі
- в електронній формі на адресу: \_\_\_\_\_

Службова інформація

Реєстраційний номер заяви

Дата реєстрації заяви

Прізвище, ім'я та по батькові  
Державного кадастрового  
реєстратора

Підпис Державного кадастрового  
реєстратора

Підпис заявника

М.П. (за наявності)

Дата подання заяви

М.П.

**ІНФОРМАЦІЙНА КАРТКА АДМІНІСТРАТИВНОЇ ПОСЛУГИ  
З ДЕРЖАВНОЇ РЕЄСТРАЦІЇ ЗЕМЕЛЬНОЇ ДІЛЯНКИ З ВИДАЧЕЮ ВИТЯГУ З ДЕРЖАВНОГО  
ЗЕМЕЛЬНОГО КАДАСТРУ**

(назва адміністративної послуги)

**1. Відділ у Корсунь-Шевченківському районі Головного управління Держгеокадастру у Черкаській області**

**2. Міськрайонне управління у Черкаському районі та м. Черкасах Головного управління Держгеокадастру у Черкаській області**

**3. Відділ у Чигиринському районі Головного управління Держгеокадастру у Черкаській області**

(найменування суб'єкта надання послуги)

Інформація про центр надання адміністративних послуг	
Найменування центру надання адміністративних послуг, в якому здійснюється обслуговування суб'єкта звернення	
1.	<p>Місцезнаходження центру надання адміністративних послуг</p>
2.	<p>Інформація щодо режиму роботи центру надання адміністративних послуг</p>
3.	<p>Телефон/факс (довідки), адреса електронної пошти та веб-сайт центру надання адміністративних послуг</p>
<p align="center"><b>Нормативні акти, якими регламентується надання адміністративної послуги</b></p>	
4.	<p>Закони України</p>
5.	<p>Акти Кабінету Міністрів України</p>
6.	<p>Акти центральних органів виконавчої влади</p>
7.	<p>Акти місцевих органів виконавчої влади/органів місцевого самоврядування</p>



## Умови отримання адміністративної послуги

8.	Підстава для одержання адміністративної послуги	Заява про державну реєстрацію земельної ділянки
9.	Вичерпний перелік документів, необхідних для отримання адміністративної послуги, а також вимоги до них	<ol style="list-style-type: none"> <li>1. Заява про державну реєстрацію земельної ділянки за формою, встановленою Порядком ведення Державного земельного кадастру, затвердженим постановою Кабінету Міністрів України від 17 жовтня 2012 р. № 1051 (форма заяви додається)*</li> <li>2. Документ, який підтверджує повноваження діяти від імені заявника (у разі подання заяви уповноваженою заявником особою)</li> <li>3. Оригінал погодженої відповідно до законодавства документації із землеустрою, яка є підставою для формування земельної ділянки (разом з позитивним висновком державної експертизи землепорядної документації у разі, коли така документація підлягає обов'язковій державній експертизі землепорядної документації) у паперовій або електронній формі відповідно до вимог Закону України «Про землеустрій»</li> <li>4. Електронний документ, що містить відомості про результати робіт із землеустрою, які підлягають внесенню до Державного земельного кадастру, відповідно до вимог Закону України «Про Державний земельний кадастр»</li> </ol>
10.	Порядок та спосіб подання документів, необхідних для отримання адміністративної послуги	<p>Заява про державну реєстрацію земельної ділянки у паперовій формі з доданими документами подається до центру надання адміністративних послуг заявником або уповноваженою ним особою особисто або надсилається рекомендованим листом з описом вкладення та повідомленням про вручення</p> <p>Заява про державну реєстрацію земельної ділянки в електронній формі з доданими документами подається відповідним сертифікованим інженером-землепорядником через Єдиний державний портал адміністративних послуг, у тому числі через інтегровану з ним інформаційну систему Держгеокадастру, представлену у формі Інтернет-сторінки, що забезпечує формування та подання заяви (далі - Інтернет-сторінка).</p>
11.	Платність (безоплатність) надання адміністративної послуги	Безоплатно
12.	Строк надання адміністративної послуги	14 календарних днів з дня реєстрації відповідної заяви у відповідному управлінні/відділі структурного підрозділу Головного управління Держгеокадастру у Черкаській області
13.	Перелік підстав для відмови у наданні адміністративної послуги	<ol style="list-style-type: none"> <li>1. Документи подані не в повному обсязі (відсутність документа, що підтверджує повноваження діяти від імені заявника) та/або не відповідають вимогам законодавства</li> <li>2. Розташування в межах земельної ділянки, яку передбачається зареєструвати, іншої земельної ділянки або її частини</li> <li>3. Розташування земельної ділянки на території дії повноважень іншого Державного кадастрового реєстратора</li> <li>4. Електронний документ не придатний для проведення його перевірки за допомогою програмного забезпечення Державного земельного кадастру</li> </ol>
14.	Результат надання адміністративної послуги	<p>Витяг з Державного земельного кадастру про земельну ділянку на підтвердження державної реєстрації земельної ділянки</p> <p>Повідомлення про відмову в прийнятті заяви про державну реєстрацію земельної ділянки</p> <p>Рішення про відмову у здійсненні державної реєстрації земельної ділянки</p>
15.	Способи отримання відповіді (результату)	<p>Видається центром надання адміністративних послуг заявнику (уповноваженій особі заявника), надсилається поштою на адресу, вказану заявником у заяві</p> <p>За власним бажанням заявника надсилається у формі електронного документа з використанням засобів телекомунікаційного зв'язку на адресу Інтернет-сторінки, за якою здійснювалося подання заяви.</p>



16.	Примітка	*Форма заяви про державну реєстрацію земельної ділянки наведено у додатку до інформаційної картки адміністративної послуги
-----	----------	--



70

Додаток  
до інформаційної картки адміністративної  
послуги державна реєстрація земельної  
ділянки з видачею витягу

Державному кадастровому реєстратору

(Держгеокадастр або найменування його

територіального органу)

(прізвище, ім'я та по батькові фізичної особи /

найменування юридичної особи)

(податковий номер / серія та номер паспорта  
фізичної особи,

яка через свої релігійні переконання

відмовилася від прийняття номера)

(реквізити документа, що посвідчує особу,

яка звернулася із заявою

(назва документа, номер та серія, дата видачі), та

документа, що посвідчує повноваження діяти  
від імені особи)

(місце проживання фізичної особи /

місцезнаходження юридичної особи)

(контактний телефон)

### ЗАЯВА

про державну реєстрацію земельної ділянки

Відповідно до Земельного кодексу України та Закону України "Про Державний земельний кадастр" прошу зареєструвати земельну ділянку площею \_\_\_\_\_ гектарів, яка розташована за адресою:

Додаткові відомості \_\_\_\_\_

До заяви додаються:

- копія документа, що посвідчує особу;
- копія документа, що посвідчує повноваження діяти від імені особи;
- копія документа про присвоєння податкового номера;
- документація із землеустрою;
- електронний документ;

Службова інформація

Реєстраційний номер заяви



Підпис заявника

М.П. (за наявності)

Дата подання заяви

М.П.

Дата реєстрації заяви

Прізвище, ім'я та по батькові  
Державного кадастрового  
реєстратора

Підпис Державного кадастрового  
реєстратора



**ІНФОРМАЦІЙНА КАРТКА АДМІНІСТРАТИВНОЇ ПОСЛУГИ**  
**ДЕРЖАВНА РЕЄСТРАЦІЯ ОБМЕЖЕНЬ У ВИКОРИСТАННІ ЗЕМЕЛЬ З ВИДАЧЕЮ ВИТЯГУ**  
 (назва адміністративної послуги)

**1. Відділ у Корсунь-Шевченківському районі Головного управління Держгеокадастру у Черкаській області**

**2. Міськрайонне управління у Черкаському районі та м. Черкасах Головного управління Держгеокадастру у Черкаській області**

**3. Відділ у Чигиринському районі Головного управління Держгеокадастру у Черкаській області**

(найменування суб'єкта надання послуги)

**Інформація про центр надання адміністративних послуг**

Найменування центру надання адміністративних послуг, в якому здійснюється обслуговування суб'єкта звернення		1. Центр надання адміністративних послуг виконавчого комітету Карашинської сільської ради Корсунь-Шевченківського району Черкаської області 2. Відділ «Центр надання адміністративних послуг» виконавчого комітету Сагунівської сільської ради. 3. Центр надання адміністративних послуг Чигиринської міської ради
1.	Місцезнаходження центру надання адміністративних послуг	1. 19463, Черкаська область, Корсунь-Шевченківський район, с. Карашина, вул. Кільцева, 41 2. 19644, Черкаська область, Черкаський район, с. Сагунівка, вул. Лесі Українки, 77/4 3. 20901, Черкаська область, м. Чигирин, вул. Б.Хмельницького, 19
2.	Інформація щодо режиму роботи центру надання адміністративних послуг	1. Понеділок-четвер з 08.00 до 17.15 П'ятниця з 08.00 до 16.00 Субота, неділя – вихідний 2. Понеділок, вівторок з 08.00 до 16.30 Середа, п'ятниця з 08.00 до 16.00 Четвер з 08.00 до 20.00, субота, неділя-вихідні дні 3. Понеділок, середа, четвер з 08.00 до 16.00, вівторок з 09.00 до 20.00, П'ятниця з 08.00 до 15.00 Субота, неділя – вихідний
3.	Телефон/факс (довідки), адреса електронної пошти та веб-сайт центру надання адміністративних послуг	1. тел. (04735) 2-01-03, e-mail: <a href="mailto:gromada_snap@ukr.net">gromada_snap@ukr.net</a> , веб-сайт: <a href="https://karashynska-gromada.gov.ua">https://karashynska-gromada.gov.ua</a> 2. тел. (0472) 34-26-98, e-mail: <a href="mailto:sagunivskarada@ukr.net">sagunivskarada@ukr.net</a> , офіційний сайт: <a href="http://sagunivskaotg.org.ua">http://sagunivskaotg.org.ua</a> 3. тел. (04730) 2-87-28, e-mail: <a href="mailto:Chygyryn_mrada@ukr.net">Chygyryn_mrada@ukr.net</a> , веб-сайт: <a href="http://chigirinskaotg.org.ua">chigirinskaotg.org.ua</a>
<b>Нормативні акти, якими регламентується надання адміністративної послуги</b>		
4.	Закони України	Стаття 28 Закону України «Про Державний земельний кадастр»
5.	Акти Кабінету Міністрів України	Пункти 69–75, 77–79, 101–103 Порядку ведення Державного земельного кадастру, затвердженого постановою Кабінету Міністрів України від 17 жовтня 2012 р. № 1051 Розпорядження Кабінету Міністрів України від 16 травня 2014 р. № 523-р «Деякі питання надання адміністративних послуг органів виконавчої влади через центри надання адміністративних послуг»
6.	Акти центральних органів виконавчої влади	
7.	Акти місцевих органів виконавчої влади/органів місцевого самоврядування	
<b>Умови отримання адміністративної послуги</b>		
8.	Підстава для одержання адміністративної послуги	Заява про внесення відомостей (змін до них) до Державного земельного кадастру
9.	Вичерпний перелік документів, необхідних для отримання	1. Заява про внесення відомостей (змін до них) до Державного земельного кадастру, встановленою Порядком ведення





	адміністративної послуги, а також вимоги до них	<p>Державного земельного кадастру, затвердженим постановою Кабінету Міністрів України від 17 жовтня 2012 р. №1051 (форма заяви додається)*</p> <p>2. Документація із землеустрою, інші документи, які є підставою для виникнення, зміни та припинення обмеження у використанні земель</p> <p>3. Документація із землеустрою та оцінки земель, інші документи, які є підставою для виникнення, зміни та припинення обмеження у використанні земель, в електронній формі відповідно до вимог Закону України «Про землеустрій»</p> <p>4. Електронний документ відповідно до вимог Закону України «Про Державний земельний кадастр»</p> <p>5. Документ, який підтверджує повноваження діяти від імені заявника (у разі подання заяви уповноваженою заявником особою)</p>
8.	Порядок та спосіб подання документів, необхідних для отримання адміністративної послуги	Заява про внесення відомостей (змін до них) до Державного земельного кадастру у паперовій формі з доданими документами подається до центру надання адміністративних послуг заявником або уповноваженою ним особою особисто або надсилається рекомендованим листом з описом вкладення та повідомленням про вручення
9.	Платність (безоплатність) надання адміністративної послуги	Безоплатно
12.	Строк надання адміністративної послуги	14 робочих днів з дня реєстрації заяви у відповідному управлінні/відділі структурного підрозділу Головного управління Держгеокадастру у Черкаській області
13.	Перелік підстав для відмови у наданні адміністративної послуги	<p>1. Обмеження згідно із законом не підлягає державній реєстрації</p> <p>2. Обмеження встановлюється на території дії повноважень іншого Державного кадастрового реєстратора</p> <p>3. Із заявою про внесення відомостей (змін до них) до Державного земельного кадастру звернулася неналежна особа (право на реєстрацію обмеження у використанні земель мають органи державної влади, органи місцевого самоврядування для здійснення своїх повноважень, визначених законом; власники, користувачі земельних ділянок або уповноважені ними особи, земельні ділянки яких розташовані в межах або перетинаються межами обмежень у використанні земель та/або межами їх режимоутворюючих об'єктів (за наявності таких об'єктів); особи, в інтересах яких встановлюються обмеження, або уповноважені ними особи)</p> <p>4. Документи подані не в повному обсязі (відсутність документа, що підтверджує повноваження діяти від імені заявника) та/або не відповідають вимогам, встановленим законом (заява не відповідає встановленій формі, відсутні електронні копії документів)</p> <p>5. Заявлене обмеження вже зареєстроване</p> <p>6. Електронний документ не придатний для проведення його перевірки за допомогою програмного забезпечення Державного земельного кадастру</p>
14.	Результат надання адміністративної послуги	<p>Витяг з Державного земельного кадастру про обмеження у використанні земель</p> <p>Повідомлення про відмову в прийнятті заяви про внесення відомостей (змін до них) до Державного земельного кадастру</p> <p>Рішення про відмову у державній реєстрації обмеження у використанні земель</p>
15.	Способи отримання відповіді (результату)	Видається центром надання адміністративних послуг заявнику (уповноваженій особі заявника), надсилається поштою на адресу, вказану заявником у заяві



16.	Примітка	*Форма заяви про внесення відомостей (змін до них) до Державного земельного кадастру наведено у додатку до інформаційної картки адміністративної послуги
-----	----------	--



Додаток  
до інформаційної картки адміністративної  
послуги державна реєстрація обмежень у  
використанні земель з видачею витягу  
Державному кадастровому реєстратору

(Держгеокадастр або найменування його
територіального органу)
(прізвище, ім'я та по батькові фізичної особи / найменування юридичної особи)
(податковий номер / серія та номер паспорта фізичної особи, яка через свої релігійні переконання відмовилася від прийняття номера) (реквізити документа, що посвідчує особу, яка звернулася із заявою (назва документа, номер та серія, дата видачі), та документа, що посвідчує повноваження діяти від імені особи) (місце проживання фізичної особи / місцезнаходження юридичної особи) (контактний телефон)

## ЗАЯВА

про внесення відомостей (змін до них) до Державного земельного кадастру  
Відповідно до Закону України "Про Державний земельний кадастр" прошу внести відомості  
(зміни до них) до Державного земельного кадастру про:  
об'єкт Державного земельного кадастру,  
щодо якого вносяться відомості:

- землі в межах державного кордону України;
- землі в межах території адміністративно-територіальної одиниці;
- обмеження у використанні земель;
- земельну ділянку

Місце розташування земельної ділянки:

Інші відомості:



Кадастровий номер земельної ділянки (за наявності):

Дані про інший об'єкт Державного земельного кадастру, щодо якого вносяться відомості:

До заяви додаються:

- копія документа, що посвідчує особу;
- копія документа, що посвідчує повноваження діяти від імені особи;
- копія документа про присвоєння податкового номера;
- документація із землеустрою;
- документація із оцінки земель;
- електронний документ;
- рішення Верховної Ради України, органу виконавчої влади, органу місцевого самоврядування;
- договір;
- рішення суду;
- документи, на підставі яких виникає відповідне право суборенди, сервітуту, із зазначенням меж частини земельної ділянки, на яку поширюється відповідне речове право;

Інформацію про результати розгляду заяви прошу надати:

- у паперовій формі
- в електронній формі на адресу: \_\_\_\_\_

Службова інформація

Реєстраційний номер заяви

Дата реєстрації заяви

Прізвище, ім'я та по батькові  
Державного кадастрового  
реєстратора

Підпис Державного кадастрового  
реєстратора

Підпис заявника

М.П. (за наявності)

Дата подання заяви

М.П.



**ІНФОРМАЦІЙНА КАРТКА АДМІНІСТРАТИВНОЇ ПОСЛУГИ**  
**ВИДАЧА ДОВІДКИ З ДЕРЖАВНОЇ СТАТИСТИЧНОЇ ЗВІТНОСТІ ПРО НАЯВНІСТЬ ЗЕМЕЛЬ ТА**  
**РОЗПОДІЛ ЇХ ЗА ВЛАСНИКАМИ ЗЕМЕЛЬ, ЗЕМЛЕКОРИСТУВАЧАМИ, УГІДЛЯМИ**  
 (назва адміністративної послуги)

**1. Відділ у Корсунь-Шевченківському районі Головного управління Держгеокадастру у Черкаській області**

**2. Міськрайонне управління у Черкаському районі та м. Черкасах Головного управління Держгеокадастру у Черкаській області**

**3. Відділ у Чигиринському районі Головного управління Держгеокадастру у Черкаській області**

(найменування суб'єкта надання послуги)

Інформація про центр надання адміністративних послуг	
Найменування центру надання адміністративної послуги, в якому здійснюється обслуговування суб'єкта звернення	1. Центр надання адміністративних послуг виконавчого комітету Карашинської сільської ради Корсунь-Шевченківського району Черкаської області 2. Відділ «Центр надання адміністративних послуг» виконавчого комітету Сагунівської сільської ради. 3. Центр надання адміністративних послуг Чигиринської міської ради
1. Місцезнаходження центру надання адміністративної послуги	1. 19463, Черкаська область, Корсунь-Шевченківський район, с. Карашина, вул. Кільцева, 41 2. 19644, Черкаська область, Черкаський район, с. Сагунівка, вул. Лесі Українки, 77/4 3. 20901, Черкаська область, м. Чигирин, вул. Б.Хмельницького, 19
2. Інформація щодо режиму роботи центру надання адміністративної послуги	1. Понеділок-четвер з 08.00 до 17.15 П'ятниця з 08.00 до 16.00 Субота, неділя – вихідний 2. Понеділок, вівторок з 08.00 до 16.30 Середа, п'ятниця з 08.00 до 16.00 Четвер з 08.00 до 20.00, субота, неділя-вихідні дні 3. Понеділок, середа, четвер з 08.00 до 16.00, вівторок з 09.00 до 20.00, П'ятниця з 08.00 до 15.00 Субота, неділя – вихідний
3. Телефон/факс (довідки), адреса електронної пошти та веб-сайт центру надання адміністративної послуги	1. тел. (04735) 2-01-03, e-mail: <a href="mailto:gromada_cnap@ukr.net">gromada_cnap@ukr.net</a> , веб-сайт: <a href="https://karashynska-gromada.gov.ua">https://karashynska-gromada.gov.ua</a> 2. тел. (0472) 34-26-98, e-mail: <a href="mailto:sagunivskarada@ukr.net">sagunivskarada@ukr.net</a> , офіційний сайт: <a href="http://sagunivskaotg.org.ua">http://sagunivskaotg.org.ua</a> 3. тел. (04730) 2-87-28, e-mail: <a href="mailto:Chygyryn_mrada@ukr.net">Chygyryn_mrada@ukr.net</a> , веб-сайт: <a href="http://chigirinskaotg.org.ua">chigirinskaotg.org.ua</a>
Нормативні акти, якими регламентується надання адміністративної послуги	
4. Закони України	Закон України «Про землеустрій»
5. Акти Кабінету Міністрів України	Постанова Кабінету Міністрів України від 01 серпня 2011 р. № 835 «Деякі питання надання Державною службою з питань геодезії, картографії та кадастру та її територіальними органами адміністративних послуг» Розпорядження Кабінету Міністрів України від 16 травня 2014 р. № 523-р «Деякі питання надання адміністративних послуг органів виконавчої влади через центри надання адміністративних послуг»
6. Акти центральних органів виконавчої влади	
7. Акти місцевих органів виконавчої влади/органів місцевого самоврядування	
Умови отримання адміністративної послуги	



8.	Підстава для одержання адміністративної послуги	Заява суб'єкта звернення
9.	Вичерпний перелік документів, необхідних для отримання адміністративної послуги, а також вимоги до них	Заява (форма заяви додається)*
10.	Порядок та спосіб подання документів, необхідних для отримання адміністративної послуги	Заява про надання довідки з державної статистичної звітності про наявність земель та розподіл їх за власниками земель, землекористувачами, угіддями у паперовій формі подається до центру надання адміністративних послуг заявником або уповноваженою ним особою особисто або надсилається поштою, або формується сертифікованим інженером-землепорядником на офіційному веб-сайті Держгеокадастру в електронному вигляді
11.	Платність (безоплатність) надання адміністративної послуги	Безоплатно
12.	Строк надання адміністративної послуги	14 календарних днів з дня реєстрації відповідної заяви у відповідному управлінні/відділі структурного підрозділу Головного управління Держгеокадастру у Черкаській області
13.	Перелік підстав для відмови у наданні адміністративної послуги	Не визначено
14.	Результат надання адміністративної послуги	Довідка з державної статистичної звітності про наявність земель та розподіл їх за власниками земель, землекористувачами, угіддями
15.	Способи отримання відповіді (результату)	Видається центром надання адміністративних послуг заявнику (уповноваженій особі заявника), або надсилається поштою на адресу, вказану заявником у заяві, або надається в електронному вигляді шляхом роздрукування сформованої довідки на офіційному веб-сайті Держгеокадастру в електронному вигляді
16.	Примітка	*Форми заяви наведені у додатку до інформаційної картки адміністративної послуги



Додаток 1  
до інформаційної картки  
адміністративної послуги з надання  
довідки з державної статистичної  
звітності про наявність земель та  
розподіл їх за власниками земель,  
землекористувачами, угіддями

Заява на отримання довідки з державної статистичної звітності про наявність земель та розподіл їх за власниками земель, землекористувачами, угіддями (для розроблення проекту землеустрою щодо відведення земельної ділянки)

Місце розташування земельної ділянки \_\_\_\_\_;

Фактична/орієнтовна площа земельної ділянки \_\_\_\_\_ га/м<sup>2</sup>;

Кадастровий номер земельної ділянки \_\_\_\_\_;

Прізвище, ім'я та по батькові громадянина або повна назва юридичної особи \_\_\_\_\_

Назва документа, на підставі якого виникло право власності або користування земельною ділянкою, а також дата видачі такого документа (або дата укладання договору), його серія та номер (серія та номер документа зазначаються у разі наявності) \_\_\_\_\_;

Категорія земельної ділянки:  
згідно з документом, на підставі якого виникло право власності або користування земельною ділянкою \_\_\_\_\_;

згідно з даними Державного земельного кадастру \_\_\_\_\_;

згідно із даними документації із землеустрою, яка включена до Державного фонду документації із землеустрою або рішення відповідного органу виконавчої влади або органу місцевого самоврядування про віднесення земель до відповідної категорії \_\_\_\_\_;

згідно з розробленим проектом землеустрою щодо відведення земельної ділянки \_\_\_\_\_.

Цільове призначення земельної ділянки  
згідно з документом, на підставі якого виникло право власності або користування земельною ділянкою \_\_\_\_\_;

(зазначається у разі, якщо земельна ділянка перебуває у власності або у користуванні)

згідно з даними Державного земельного кадастру \_\_\_\_\_;



згідно із даними документації із землеустрою, яка включена до Державного фонду документації із землеустрою або рішення відповідного органу виконавчої влади або органу місцевого самоврядування про визначення/зміну земель до відповідного цільового призначення \_\_\_\_\_;

згідно з розробленим проектом землеустрою щодо відведення земельної ділянки \_\_\_\_\_

Вид/види угідь

згідно з документом, на підставі якого виникло право власності або користування земельною ділянкою \_\_\_\_\_  
(зазначається у разі, якщо земельна ділянка перебуває у власності або у користуванні)

згідно з даними Державного земельного кадастру \_\_\_\_\_

згідно з розробленим проектом землеустрою щодо відведення земельної ділянки \_\_\_\_\_

ДОДАТОК: графічний матеріал у вигляді скрин-шоту із ресурсу <http://map.land.gov.ua/kadastrova-karta>, на якому позначається місце розташування земельної ділянки та кадастровий номер земельної ділянки, розташованої поруч, за яким можливо ідентифікувати місце розташування земельної ділянки у Державному земельному кадастрі.

*Сертифікований інженер-землевпорядник несе відповідно до закону відповідальність за достовірність, повноту та якість даних, зазначених у цій довідці. Зазначення недостовірних та/або неповних даних є грубим порушенням сертифікованим інженером-землевпорядником вимог положень нормативно-правових актів, нормативно-технічних документів, стандартів, норм і правил у сфері землеустрою.*

Достовірність даних у цій заяві підтверджую,  
сертифікований інженер-землевпорядник,  
який відповідає за якість  
робіт із землеустрою  
підпис \_\_\_\_\_

ПІБ \_\_\_\_\_

Додаток 2  
до інформаційної картки  
адміністративної послуги з надання  
довідки з державної статистичної  
звітності про наявність земель та





81

розподіл їх за власниками земель,  
землекористувачами, угіддями

Начальнику Відділу у  
районі Головного управління  
Держгеокадастру

у \_\_\_\_\_ області

(прізвище, ім'я та по батькові фізичної

особи / найменування юридичної особи)

(місце проживання фізичної

особи / місцезнаходження юридичної  
особи)

\_\_\_\_\_ контактний телефон

### ЗАЯВА

Прошу Вас відповідно до статті 50 Закону України «Про землеустрій»  
виготовити довідку з державної статистичної звітності про наявність земель та  
розподіл їх за власниками земель, землекористувачами, угіддями для  
формування земельної ділянки загальною площею \_\_\_\_\_ га, яка  
знаходиться \_\_\_\_\_

\_\_\_\_\_ Дата

\_\_\_\_\_ Підпис



**ІНФОРМАЦІЙНА КАРТКА АДМІНІСТРАТИВНОЇ ПОСЛУГИ**  
**ВИДАЧА ВІДОМОСТЕЙ З ДОКУМЕНТАЦІЇ ІЗ ЗЕМЛЕУСТРОЮ, ЩО ВКЛЮЧЕНА ДО**  
**ДЕРЖАВНОГО ФОНДУ ДОКУМЕНТАЦІЇ ІЗ ЗЕМЛЕУСТРОЮ**

(назва адміністративної послуги)

**10. Відділ у Корсунь-Шевченківському районі Головного управління Держгеокадастру у Черкаській області**

**18. Міськрайонне управління у Черкаському районі та м. Черкасах Головного управління Держгеокадастру у Черкаській області**

**19. Відділ у Чигиринському районі Головного управління Держгеокадастру у Черкаській області**

(найменування суб'єкта надання адміністративної послуги)

**Інформація про центр надання адміністративної послуги**

Найменування центру надання адміністративної послуги, в якому здійснюється обслуговування суб'єкта звернення	<ol style="list-style-type: none"> <li>1. Центр надання адміністративних послуг виконавчого комітету Карашинської сільської ради Корсунь-Шевченківського району Черкаської області</li> <li>2. Відділ «Центр надання адміністративних послуг» виконавчого комітету Сагунівської сільської ради.</li> <li>3. Центр надання адміністративних послуг Чигиринської міської ради</li> </ol>
1. Місцезнаходження центру надання адміністративної послуги	<ol style="list-style-type: none"> <li>1. 19463, Черкаська область, Корсунь-Шевченківський район, с. Карашина, вул. Кільцева, 41</li> <li>2. 19644, Черкаська область, Черкаський район, с. Сагунівка, вул. Лесі Українки, 77/4</li> <li>3. 20901, Черкаська область, м. Чигирин, вул. Б.Хмельницького, 19</li> </ol>
2. Інформація щодо режиму роботи центру надання адміністративної послуги	<ol style="list-style-type: none"> <li>1. Понеділок-четвер з 08.00 до 17.15 П'ятниця з 08.00 до 16.00 Субота, неділя – вихідний</li> <li>2. Понеділок, вівторок з 08.00 до 16.30 Середа, п'ятниця з 08.00 до 16.00 Четвер з 08.00 до 20.00, субота, неділя-вихідні дні</li> <li>3. Понеділок, середа, четвер з 08.00 до 16.00, вівторок з 09.00 до 20.00, П'ятниця з 08.00 до 15.00 Субота, неділя – вихідний</li> </ol>
3. Телефон/факс (довідки), адреса електронної пошти та веб-сайт центру надання адміністративної послуги	<ol style="list-style-type: none"> <li>1. тел. (04735) 2-01-03, e-mail: <a href="mailto:gromada_snar@ukr.net">gromada_snar@ukr.net</a>, веб-сайт: <a href="https://karashynska-gromada.gov.ua">https://karashynska-gromada.gov.ua</a></li> <li>2. тел. (0472) 34-26-98, e-mail: <a href="mailto:sagunivskarada@ukr.net">sagunivskarada@ukr.net</a>, офіційний сайт: <a href="http://sagunivskaotg.org.ua">http://sagunivskaotg.org.ua</a></li> <li>3. тел. (04730) 2-87-28, e-mail: <a href="mailto:Chygyryn_mrada@ukr.net">Chygyryn_mrada@ukr.net</a>, веб-сайт: <a href="http://chigirinskaotg.org.ua">chigirinskaotg.org.ua</a></li> </ol>
<b>Нормативні акти, якими регламентується надання адміністративної послуги</b>	
4. Закони України	Статті 32, 33 Закону України «Про землеустрій»



5.	Акти Кабінету Міністрів України	Постанова Кабінету Міністрів України від 17.11.2004 № 1553 «Про затвердження Положення про Державний фонд документації із землеустрою» Розпорядження Кабінету Міністрів України від 16.05.2014 № 523-р «Деякі питання надання адміністративних послуг органів виконавчої влади через центри надання адміністративних послуг»
6.	Акти центральних органів виконавчої влади	
7.	Акти місцевих органів виконавчої влади/ органів місцевого самоврядування	
<b>Умови отримання адміністративної послуги</b>		
8.	Підстава для одержання адміністративної послуги	Запит про надання відомостей з документації із землеустрою, що включена до Державного фонду документації із землеустрою
9.	Вичерпний перелік документів, необхідних для отримання адміністративної послуги, а також вимоги до них	Запит про надання відомостей з документації із землеустрою, що включена до Державного фонду документації із землеустрою, за встановленою формою (форма запиту додається)* У разі подання заяви уповноваженою особою додатково подається примірник оригіналу (нотаріально засвідчена копія), документа, що засвідчує його повноваження
10.	Порядок та спосіб подання документів, необхідних для отримання адміністративної послуги	Подаються до центру надання адміністративних послуг особисто заявником (уповноваженою особою заявника), направлення поштою або в електронному вигляді через офіційний веб-сайт Держгеокадастру
11.	Платність (безоплатність) надання адміністративної послуги	Безоплатно
12.	Строк надання адміністративної послуги	До 10 робочих днів
13.	Перелік підстав для відмови у наданні адміністративної послуги	Не визначено
14.	Результат надання адміністративної послуги	Відомості з документації із землеустрою, що включена до Державного фонду документації із землеустрою в електронному вигляді
15.	Способи отримання відповіді (результату)	Видається центром надання адміністративних послуг заявнику (уповноваженій особі заявника), надсилається поштою, на електронну адресу, вказану заявником у запиті
16.	Примітка	*Форма запиту про надання відомостей з документації із землеустрою, що включена до Державного фонду документації із землеустрою, додається до інформаційної картки адміністративної послуги





**ІНФОРМАЦІЙНА КАРТКА АДМІНІСТРАТИВНОЇ ПОСЛУГИ  
НАДАННЯ ВІДОМОСТЕЙ З ДЕРЖАВНОГО ЗЕМЕЛЬНОГО КАДАСТРУ У ФОРМІ КОПІЙ  
ДОКУМЕНТІВ, ЩО СТВОРЮЮТЬСЯ ПІД ЧАС ВЕДЕННЯ ДЕРЖАВНОГО ЗЕМЕЛЬНОГО  
КАДАСТРУ**

(назва адміністративної послуги)

**1. Відділ у Корсунь-Шевченківському районі Головного управління Держгеокадастру у Черкаській області**

**2. Міськрайонне управління у Черкаському районі та м. Черкасах Головного управління Держгеокадастру у Черкаській області**

**3. Відділ у Чигиринському районі Головного управління Держгеокадастру у Черкаській області**

(найменування суб'єкта надання послуги)

<b>Інформація про центр надання адміністративних послуг</b>	
Найменування центру надання адміністративних послуг, в якому здійснюється обслуговування суб'єкта звернення	<p>1. Центр надання адміністративних послуг виконавчого комітету Карашинської сільської ради Корсунь-Шевченківського району Черкаської області</p> <p>2. Відділ «Центр надання адміністративних послуг» виконавчого комітету Сагунівської сільської ради.</p> <p>3. Центр надання адміністративних послуг Чигиринської міської ради</p>
1. Місцезнаходження центру надання адміністративних послуг	<p>1. 19463, Черкаська область, Корсунь-Шевченківський район, с. Карашина, вул. Кільцева, 41</p> <p>2. 19644, Черкаська область, Черкаський район, с. Сагунівка, вул. Лесі Українки, 77/4</p> <p>3. 20901, Черкаська область, м. Чигирин, вул. Б.Хмельницького, 19</p>
2. Інформація щодо режиму роботи центру надання адміністративних послуг	<p>1. Понеділок-четвер з 08.00 до 17.15 П'ятниця з 08.00 до 16.00 Субота, неділя – вихідний</p> <p>2. Понеділок, вівторок з 08.00 до 16.30 Середа, п'ятниця з 08.00 до 16.00 Четвер з 08.00 до 20.00, субота, неділя-вихідні дні</p> <p>3. Понеділок, середа, четвер з 08.00 до 16.00, вівторок з 09.00 до 20.00, П'ятниця з 08.00 до 15.00 Субота, неділя – вихідний</p>
3. Телефон/факс (довідки), адреса електронної пошти та веб-сайт центру надання адміністративних послуг	<p>1. тел. (04735) 2-01-03, e-mail: <a href="mailto:gromada_cnap@ukr.net">gromada_cnap@ukr.net</a>, веб-сайт: <a href="https://karashynska-gromada.gov.ua">https://karashynska-gromada.gov.ua</a></p> <p>2. тел. (0472) 34-26-98, e-mail: <a href="mailto:sagunivskarada@ukr.net">sagunivskarada@ukr.net</a>, офіційний сайт: <a href="http://sagunivskaotg.org.ua">http://sagunivskaotg.org.ua</a></p> <p>3. тел. (04730) 2-87-28, e-mail: <a href="mailto:Chygyryn_mrada@ukr.net">Chygyryn_mrada@ukr.net</a>, веб-сайт: <a href="http://chigirinskaotg.org.ua">chigirinskaotg.org.ua</a></p>
<b>Нормативні акти, якими регламентується надання адміністративної послуги</b>	
4. Закони України	Стаття 38 Закону України «Про Державний земельний кадастр»
5. Акти Кабінету Міністрів України	Пункти 166, 167, 167-1, 168, 184, 185, 186 Порядку ведення Державного земельного кадастру, затвердженого постановою Кабінету Міністрів України від 17 жовтня 2012 р. № 1051
6. Акти центральних органів виконавчої влади	
7. Акти місцевих органів виконавчої влади/органів місцевого самоврядування	
<b>Умови отримання адміністративної послуги</b>	
8. Підстава для одержання адміністративної послуги	Заява про надання відомостей з Державного земельного кадастру у формі копій документів, що створюються під час ведення Державного земельного кадастру та/або витягів з них



9.	Вичерпний перелік документів, необхідних для отримання адміністративної послуги, а також вимоги до них	<p>1. Заява про надання відомостей з Державного земельного кадастру за формою, встановленою Порядком ведення Державного земельного кадастру, затвердженим постановою Кабінету Міністрів України від 17 жовтня 2012 р. № 1051 (форма заяви додається)*</p> <p>2. Документ, що підтверджує оплату послуг з надання копій документів, що створюються під час ведення Державного земельного кадастру та витягу з нього (або інформація (реквізити платежу) про сплату збору (внесення плати) в будь-якій формі, надані суб'єктом звернення **)</p> <p>3. Документ, який підтверджує повноваження діяти від імені заявника (у разі подання заяви уповноваженою заявником особою)</p>
10.	Порядок та спосіб подання документів, необхідних для отримання адміністративної послуги	Заява про надання відомостей з Державного земельного кадастру у паперовій формі з доданими документами подається заявником або уповноваженою ним особою особисто або надсилається рекомендованим листом з описом вкладення та повідомленням про вручення або в електронній формі надсилається через Єдиний державний портал адміністративних послуг, у тому числі через інтегровану з ним інформаційну систему Держгеокадастру
11.	Платність (безоплатність) надання адміністративної послуги	Послуга платна (у випадку звернення органів виконавчої влади та органів місцевого самоврядування – безоплатна)
<i>У разі платності:</i>		
11.1	Нормативно-правові акти, на підставі яких стягується плата	Стаття 38 Закону України «Про Державний земельний кадастр»
11.2.	Розмір та порядок внесення плати (адміністративного збору) за платну адміністративну послугу	<p>Розмір плати за надання послуги – 0,03 розміру прожиткового мінімуму для працездатних осіб, встановленого законом на 1 січня календарного року, в якому надається відповідна адміністративна послуга</p> <p>Оплата послуги здійснюється шляхом попереднього перерахування коштів через банки та/або відділення поштового зв'язку; підтвердженням оплати послуги є платіжне доручення або квитанція з відміткою банку чи відділення поштового зв'язку (або інформація (реквізити платежу) про сплату збору (внесення плати) в будь-якій формі, надані суб'єктом звернення **)</p> <p>Оплата послуг здійснюється з урахуванням вимог Закону України «Про платіжні системи та переказ коштів в Україні»</p> <p>У разі подання заяви в електронній формі оплата послуг за надання відомостей з Державного земельного кадастру здійснюється із застосуванням електронних платіжних засобів відповідно до Закону України «Про платіжні системи та переказ коштів в Україні» за допомогою програмного забезпечення Державного земельного кадастру.</p>
11.3.	Розрахунковий рахунок для внесення плати	<p>1. Розрахунковий рахунок UA 878999980334129879027023639, ЄДРПОУ 36777264, отримувач УК у Кор-Шевч.р/отг с. Карашина/22012500, призначення платежу «Плата за надання інших адмінпослуг», Банк отримувача Казначейство України(ЕАП)</p> <p>2. УК у м.Черкасах/отг с.Сагунів/22012500, код отримувача 38031150 Казначейство України, UA 758999980334129879000023711 МФО 899998,</p> <p>3. УК у Чигир. р-н/отг м. Чигирин/22012500,р/р UA 468999980334189879027023705 в ГУ ДКСУ у Черкаській області, МФО 899998, ЄДРПОУ 36783194</p>
12.	Строк надання адміністративної послуги	Протягом 10 робочих днів з дня реєстрації відповідної заяви у відповідному управлінні/відділі структурного



		підрозділу Головного управління Держгеокадастру у Черкаській області
13.	Перелік підстав для відмови у наданні адміністративної послуги	<p>1. У Державному земельному кадастрі відсутні запитовані відомості</p> <p>2. Із заявою про надання відомостей з Державного земельного кадастру звернулася неналежна особа (право на отримання засвідчених копій документів Державного земельного кадастру та витягів з них мають; щодо документації, на підставі якої внесені відомості до Поземельної книги на земельну ділянку, - особи, яким належить речове право на цю земельну ділянку; щодо інших документів (крім документів, що містять державну таємницю) - фізичні та юридичні особи. Органи державної влади, органи місцевого самоврядування мають право на отримання засвідчених копій усіх документів Державного земельного кадастру та витягів з них, якщо це пов'язано із здійсненням ними повноважень, встановлених законом)</p> <p>3. Документи подані не в повному обсязі (відсутність документа, що підтверджує повноваження діяти від імені заявника, відсутність документа, що підтверджує оплату послуг з надання копії документа, що створюється під час ведення Державного земельного кадастру та витягу з нього (або інформації (реквізитів платежу)**), та/або не відповідають вимогам, встановленим законом (заява не відповідає встановленій формі)</p>
14.	Результат надання адміністративної послуги	Копії документів, що створюються під час ведення Державного земельного кадастру та/або витяги з них або повідомлення про відмову у їх наданні
15.	Способи отримання відповіді (результату)	Видається центром надання адміністративних послуг заявнику (уповноваженій особі заявника), надсилається поштою на адресу, вказану заявником у заяві. У разі подання заяви в електронній формі за власним кваліфікованим електронним підписом (печаткою) заявника відомості з Державного земельного кадастру про земельну ділянку або мотивована відмова у наданні таких відомостей за бажанням заявника видаються також у формі електронного документа засобами телекомунікаційного зв'язку.
16.	Примітка	<p>* Форма заяви про надання відомостей з Державного земельного кадастру у формі копій документів, що створюються під час ведення Державного земельного кадастру наведено у додатку 1 до інформаційної картки адміністративної послуги.</p> <p>Форма заяви про надання відомостей з Державного земельного кадастру у формі витягу з документа, що створюються під час ведення Державного земельного кадастру наведено у додатку 2 до інформаційної картки адміністративної послуги.</p> <p>**до 31 грудня 2021 р.</p>





## Додаток 1

до інформаційної картки адміністративної послуги з надання відомостей з Державного земельного кадастру у формі копій документів, що створюються під час ведення Державного земельного кадастру

(особа, уповноважена надавати відомості з Державного земельного кадастру)
(прізвище, ім'я та по батькові фізичної особи / найменування юридичної особи)
(податковий номер/серія та номер паспорта фізичної особи, яка через свої релігійні переконання відмовилася від прийняття номера)
(реквізити документа, що посвідчує особу, яка звернулася із заявою)
(назва документа, номер та серія, дата видачі), та документа, що посвідчує повноваження діяти від імені особи)
(місце проживання фізичної особи / місцезнаходження юридичної особи)
(номер контактного телефону)

**ЗАЯВА****про надання відомостей з Державного земельного кадастру**

Відповідно до Закону України "Про Державний земельний кадастр" та Порядку ведення Державного земельного кадастру прошу надати:

витяг з Державного земельного кадастру

про:

- межі державного кордону України
- землі в межах території адміністративно-територіальної одиниці
- обмеження у використанні земель
- земельну ділянку
- видачу державного акта на право власності на земельну ділянку новому власнику земельної ділянки

- довідку, що містить узагальнену інформацію про землі (території);
- вкопювання з картографічної основи Державного земельного кадастру, кадастрової карти (плану);
- копію документа, що створюється під час ведення Державного земельного кадастру;
- витяг з документа Державного земельного кадастру;
- довідку про наявність та розмір земельної частки (паю);





- довідку про наявність у Державному земельному кадастрі відомостей про одержання у власність земельної ділянки у межах норм безоплатної приватизації за певним видом її цільового призначення (використання);
- довідку про осіб, які отримали доступ до інформації про суб'єкта речового права у Державному земельному кадастрі.

Відомості про:	власника / користувача земельної ділянки або уповноважену ним особу; спадкоємця/ правонаступника (для юридичних осіб); особу, в інтересах якої встановлено обмеження, або уповноважену нею особу	орган державної влади / орган місцевого самоврядування; розробника документації із землеустрою/суб'єкта оціночної діяльності відповідно до статті 6 Закону України "Про оцінку земель"; нотаріуса
Прізвище, ім'я та по батькові фізичної особи / найменування юридичної особи		
Податковий номер / серія та номер паспорта фізичної особи, яка через свої релігійні переконання відмовилася від прийняття номера		
Місце проживання фізичної особи / місцезнаходження юридичної особи		
Реквізити документа, що посвідчує особу заявника (назва, номер та серія документа, дата його видачі), та документа, що посвідчує повноваження діяти від імені особи (для уповноваженої особи)		
Підстави для надання відповідної інформації з посиланням на норму закону, яка передбачає право відповідного органу державної влади або органу місцевого самоврядування запитувати таку інформацію, а також реквізити справи, у зв'язку з якою виникла потреба в отриманні інформації		

Відомості про об'єкт Державного земельного кадастру, стосовно якого запитуються відомості:

Дані про земельну ділянку	
Місце розташування земельної ділянки	
Кадастровий номер земельної ділянки (за наявності)	
Дані про інший об'єкт Державного земельного кадастру, стосовно якого запитуються відомості	

Відомості про документ та/або витяг з документа Державного земельного кадастру, стосовно якого запитуються відомості:



Дані про тип (назву), номер, дату реєстрації, назву розділу або перелік розділів, назву або номер сторінки документу, з якого замовляється копія

До заяви/запиту додаються:

- копія документа, що посвідчує особу;  
 документ про оплату послуг за надання відомостей з Державного земельного кадастру;

- документ, який підтверджує повноваження діяти від імені заявника (у разі подання заяви уповноваженою особою заявника);  
 доручення власника (користувача) або набувача права на земельну ділянку на отримання відомостей з Державного земельного кадастру.

Інформацію про стан формування витягу/довідки/викопіювання/ засвідченої копії прошу надати:

- у паперовій формі  
 в електронній формі на адресу: \_\_\_\_\_  
 в іншій формі \_\_\_\_\_

Підпис заявника

МП (за наявності)

Дата подання заяви

Службова інформація  
 Реєстраційний номер заяви

Дата реєстрації заяви

Прізвище, ім'я та по батькові особи, уповноваженої надавати відомості з Державного земельного кадастру

Підпис особи, уповноваженої надавати відомості з Державного земельного кадастру

МП



## Додаток 2

До інформаційної картки адміністративної послуги з надання відомостей з Державного земельного кадастру у формі витягу з документа, що створюються під час ведення Державного земельного кадастру

(особа, уповноважена надавати відомості з Державного земельного кадастру)
(прізвище, ім'я та по батькові фізичної особи / найменування юридичної особи)
(податковий номер/серія та номер паспорта фізичної особи, яка через свої релігійні переконання відмовилася від прийняття номера)
(реквізити документа, що посвідчує особу, яка звернулася із заявою
(назва документа, номер та серія, дата видачі), та документа, що посвідчує повноваження діяти від імені особи)
(місце проживання фізичної особи / місцезнаходження юридичної особи)
(номер контактного телефону)

**ЗАЯВА****про надання відомостей з Державного земельного кадастру**

Відповідно до Закону України “Про Державний земельний кадастр” та Порядку ведення Державного земельного кадастру прошу надати:

витяг з Державного земельного кадастру

про:

- межі державного кордону України
- землі в межах території адміністративно-територіальної одиниці
- обмеження у використанні земель
- земельну ділянку
- видачу державного акта на право власності на земельну ділянку новому власнику земельної ділянки

- довідку, що містить узагальнену інформацію про землі (території);
- вкопіювання з картографічної основи Державного земельного кадастру, кадастрової карти (плану);
- копію документа, що створюється під час ведення Державного земельного кадастру;
- витяг з документа Державного земельного кадастру;
- довідку про наявність та розмір земельної частки (паю);



- довідку про наявність у Державному земельному кадастрі відомостей про одержання у власність земельної ділянки у межах норм безоплатної приватизації за певним видом її цільового призначення (використання);
- довідку про осіб, які отримали доступ до інформації про суб'єкта речового права у Державному земельному кадастрі.

Відомості про:	власника / користувача земельної ділянки або уповноважену ним особу; спадкоємця/ правонаступника (для юридичних осіб); особу, в інтересах якої встановлено обмеження, або уповноважену нею особу	орган державної влади / орган місцевого самоврядування; розробника документації із землеустрою/суб'єкта оціночної діяльності відповідно до статті 6 Закону України "Про оцінку земель"; нотаріуса
Прізвище, ім'я та по батькові фізичної особи / найменування юридичної особи		
Податковий номер / серія та номер паспорта фізичної особи, яка через свої релігійні переконання відмовилася від прийняття номера		
Місце проживання фізичної особи / місцезнаходження юридичної особи		
Реквізити документа, що посвідчує особу заявника (назва, номер та серія документа, дата його видачі), та документа, що посвідчує повноваження діяти від імені особи (для уповноваженої особи)		
Підстави для надання відповідної інформації з посиланням на норму закону, яка передбачає право відповідного органу державної влади або органу місцевого самоврядування запитувати таку інформацію, а також реквізити справи, у зв'язку з якою виникла потреба в отриманні інформації		

Відомості про об'єкт Державного земельного кадастру, стосовно якого запитуються відомості:

Дані про земельну ділянку	
Місце розташування земельної ділянки	
Кадастровий номер земельної ділянки (за наявності)	
Дані про інший об'єкт Державного земельного кадастру, стосовно якого запитуються відомості	

Відомості про документ та/або витяг з документа Державного земельного кадастру, стосовно якого запитуються відомості:



Дані про тип (назву), номер, дату реєстрації, назву розділу або перелік розділів, назву або номер сторінки документа, з якого замовляється копія

До заяви/запиту додаються:

- копія документа, що посвідчує особу;  
 документ про оплату послуг за надання відомостей з Державного земельного кадастру;

- документ, який підтверджує повноваження діяти від імені заявника (у разі подання заяви уповноваженою особою заявника);  
 доручення власника (користувача) або набувача права на земельну ділянку на отримання відомостей з Державного земельного кадастру.

Інформацію про стан формування витягу/довідки/вिकопіювання/засвідченої копії прошу надати:

- у паперовій формі  
 в електронній формі на адресу: \_\_\_\_\_  
 в іншій формі \_\_\_\_\_

Підпис заявника

МП (за наявності)

Дата подання заяви

МП

Службова інформація  
 Реєстраційний номер заяви

Дата реєстрації заяви

Прізвище, ім'я та по батькові особи, уповноваженої надавати відомості з Державного земельного кадастру

Підпис особи, уповноваженої надавати відомості з Державного земельного кадастру